



ANEXOS

En esta sección el lector encontrará información referente al aspecto social y territorial de las 23 comunidades y 3 centros poblados del municipio de Tiahuanaco.

Cada mapa presenta información sobre los principales activos productivos y comunitarios, la ubicación y distribución de sus vías de comunicación, así como los caminos principales y secundarios. Además de la infraestructura, muestra la disponibilidad de los recursos hídricos: ríos, ojos de agua, sistemas de riego, estanques, etc.

Finalmente, las fichas de resumen presentan datos propios de cada comunidad y centro poblado, como la historia de la organización, la conformación y la organización socioterritorial, entre otros. Adicionalmente se incluye información sociodemográfica y agropecuaria, proporcionada por el censo de población y vivienda y el censo agropecuario del Instituto Nacional de Estadística (INE).

AYLLU ORIGINARIO CORPA

HISTORIA DE LA COMUNIDAD

El Ayllu Originario Corpa se encuentra ubicado en la región de Altiplano Norte, tiene una superficie de 1.281 ha.

La comunidad fue fundada el 2 de agosto de 1952 luego de la efervescente Revolución Nacional de abril del mismo año. En el periodo anterior de la Reforma Agraria de 1953, la comunidad estaba dividida en pequeños ayllus: Machaca Marka, Escobar, Payconi y Familia Marin y Esquillani. Dichos ayllus estaban delimitadas por mojones entre sí, pero con el tiempo surgieron conflicto por linderos. Al percatarse de esta situación el dueño de la hacienda exclamó "aquí es el Qurpa". Esta palabra se castellanizó y, finalmente, se formalizó como "Corpa".

DATOS GENERALES

Población (CNPV 2012)	267
Unidades de Producción Agropecuaria (UPA) (CNA 2013)	66
Número de Afiliados	138

Comunidad	Cód.. Comunidad	Número de Personería jurídica
Corpa	06903005	093/99

DATOS SOCIO TERRITORIALES DE LA COMUNIDAD

Organización socio territorial

La comunidad no se encuentra organizada en zonas.

Asambleas comunales. De acuerdo al estatuto de esta comunidad, las asambleas ordinarias se realizan el segundo día de cada mes. Las reuniones extra ordinarias son convocadas cuando hay asuntos que tratar con urgencia.

La asamblea más participativa de esta comunidad es el *Liwa Laki*, que se desarrolla anualmente el primer lunes después de la fiesta de carnavales.

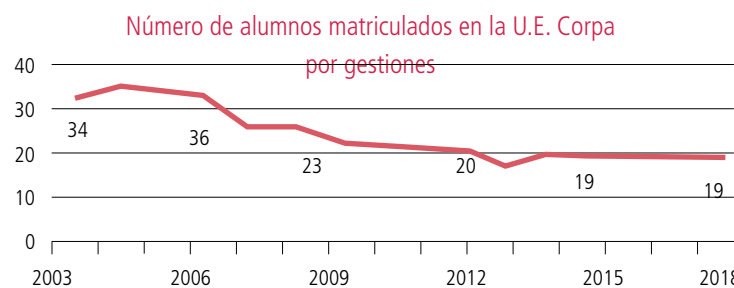
Comité de Agua Potable y Saneamiento (CAPyS). La comunidad no cuenta con comité de agua potable.

Comité de riego. La comunidad no cuenta con comité de riego.

Educación

Población matriculada en gestión 2018	Total	Hombre	Mujer
1 Unidad Educativa Corpa	19	9	10

La U.E. Corpa cuenta con los niveles de educación inicial y primaria. El aniversario en el que participan las autoridades originarias, Consejos Educativos, estudiantes y bases de la comunidad es el 2 de julio de cada año.



Fuente: Ministerio de Educación

Aspecto socio-cultural

Desfiles cívicos. Los pobladores de la comunidad Corpa participan del desfile cívico cada 2 de agosto, conmemorando la creación de la Escuela Ayllu Warisata, la Reforma Agraria y el aniversario de la comunidad.

Fiestas patronales. Cada 24 de septiembre se celebra a la Virgen de la Merced.

DATOS DEL CENSO AGROPECUARIO 2013

Producción agropecuaria

Uso de la tierra	Superficie (ha)	Especies ganaderas	Número de cabezas
Total	519,0	Bovinos	410
Superficie Agrícola	171,9	Ovinos	830
Cultivada de verano	69,1	Porcinos de corral	79
Sin riego	69,1	Caprinos	1
Con riego	0,0	Llamas	3
Tierras en barbecho	15,3	Asnos	74
Tierras en descanso	87,6	Conejos	16
Ganadería	336,5	Cuyes	21
Pastos cultivados	0,0	Aves de granja	-
Pastos naturales	336,5	Aves de corral	183
Forestal	0,0	Otras especies	-
Plantaciones forestales maderables	0,0		
Bosques o montes	0,0		
No agrícola	10,6		
Otras tierras	10,6		

Número de vacas ordeñadas: 109

	Leche	Total	Media
Litros/ día	407	9,5	
Litros/vaca	-	3,4	

Cultivos	Superficie (ha)	Producción (qq)	Rendimiento (kg/ha)
Verano	69,1		
Alfalfa	23,4	639,0	1.256,2
Cebada forrajera	23,0	1.021,0	2.054,6
Papa	19,9	963,0	2.221,0
Cebada en grano	1,3	26,0	934,4
Avena	0,9	46,0	2.351,1
Avena forrajera	0,3	16,0	2.944,0
Haba verde	0,2	8,5	1.700,0
Oca	0,1	1,0	920,0
Papaliza	0,1	0,5	460,0

Actividad principal	UPA
Total	158
Agrícola	19
Ganadero	131
No participa	7
Sin especificar	1

(*) Miembros de la UPA por actividad.

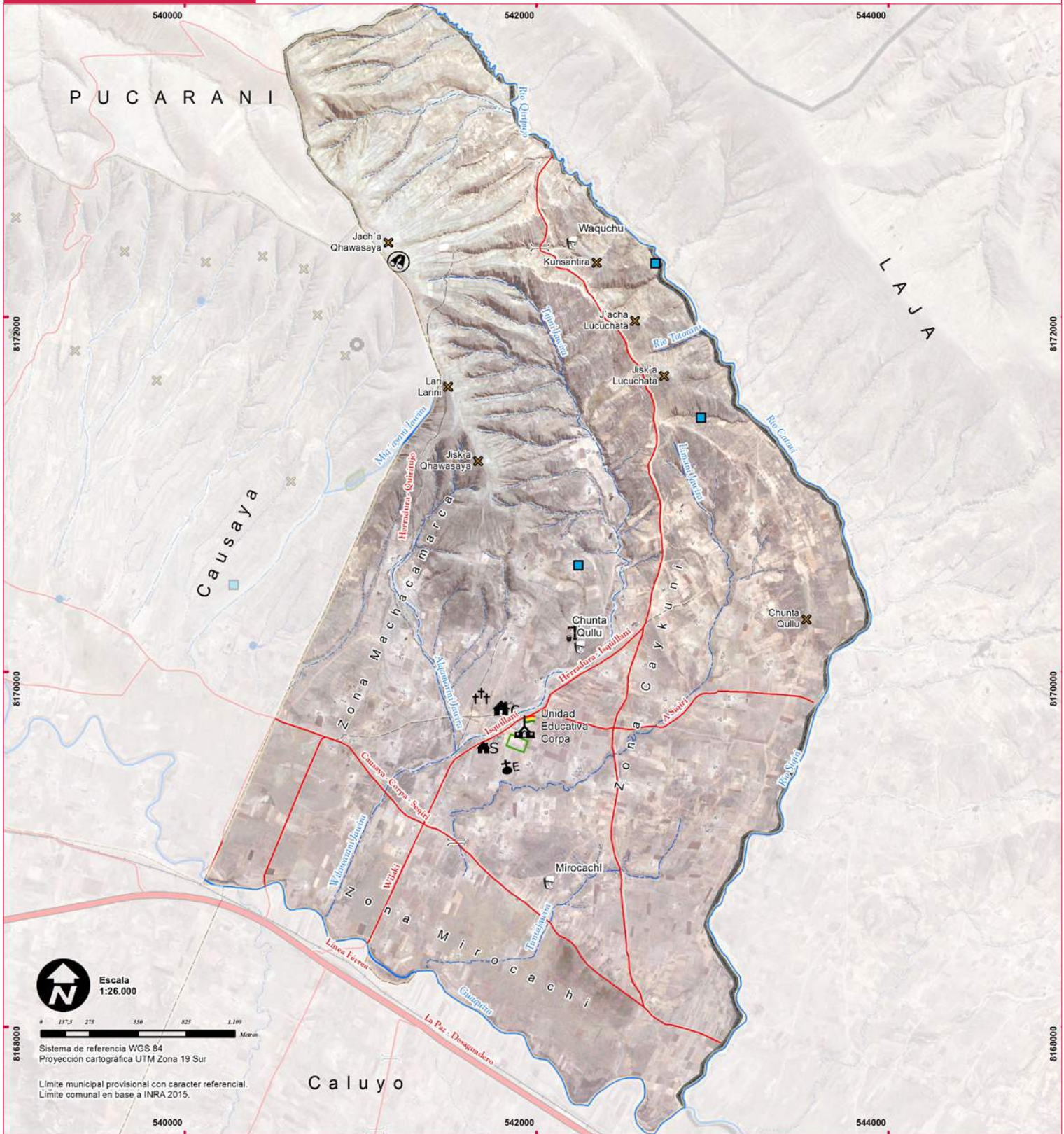
Actividad secundaria	UPA
Total	63
Industria manufacturera	3
Comercio	7
Construcción	2
Transporte	1
Otros servicios	22
Ninguna	28

Indicadores	Valor
Superficie por UPA (ha)	7,9
Superficie Cultivada con riego (En porcentaje)	0,0
Valor bruto de la producción por UPA**	4.973,02

Según el CNA 2013, la producción de leche promedio de 3,4 litros por vaca, la mayoría de los productores logran obtener 2 litros al día por vaca.

MAPA 1

AYLLU ORIGINARIO CORPA



REFERENCIAS

LÍMITES
Municipal
Comunal

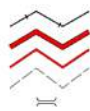


OTROS
Cerros
Sitio arqueológico
Mirador
Cancha de fútbol



VIAS DE COMUNICACIÓN

Vía férrea
Carretera principal
Camino secundario
Senda
Puente



HIDROLOGÍA

Estanque de agua
Rio permanente
Rio intermitente



INFRAESTRUCTURA

Establecimiento educativo
Casa cultural
Sede social
Baño antiséptico
Iglesia evangélica
Sitio ceremonial
Cementerio



UBICACIÓN GEOGRÁFICA



Mapa elaborado con la participación de autoridades y bases de la comunidad; la ubicación de la infraestructura y sus principales recursos fueron nombrados y referenciados de acuerdo a conocimiento local, constituye una herramienta estrictamente referencial, FT 2018.

AYLLU ORIGINARIO CAUSAYA

HISTORIA DE LA COMUNIDAD

El Ayllu Originario Causaya se encuentra ubicado en la región de Altiplano Norte, tiene una superficie de 1.265 ha.

Con la fundación de la República de Bolivia, el trabajo en la hacienda y el servicio a los patrones se acentuó con más fuerza hasta que fue interrumpido por la Revolución Nacional de 9 de abril de 1952, marcando otra etapa. Con la Reforma Agraria de 1953, la comunidad se reorganizó en un sindicato agrario y las tierras que antes estaban ocupadas por la hacienda fueron distribuidas entre los excolonos.

El nombre de *Qhawsaya* deriva de las voces aymaras *QHAWA* = capa color de piedra y *SAYA* = de pie; unidas significan "capa de piedra parada". Como evidencia se tiene las serranías de *Jach'a Qhawsaya* ubicada en la parte Este del ayllu.

DATOS GENERALES

Población (CNPV 2012)	328	Comunidad	Cód. Comunidad	Número de Personería jurídica
Unidades de Producción Agropecuaria (UPA) (CNA 2013)	84	Causaya	06903004	106/99
Número de Afiliados	86			

DATOS SOCIOTERRITORIALES DE LA COMUNIDAD

Organización socioterritorial

La comunidad no se encuentra organizada en zonas.

Asambleas comunales. Para una mejor organización, la asamblea comunal se realiza el día 15 de cada mes y las reuniones extraordinarias cuando son necesarias.

Los trabajos comunales se realizan cuando se ejecuta algún proyecto que requiere el aporte de mano de obra comunal.

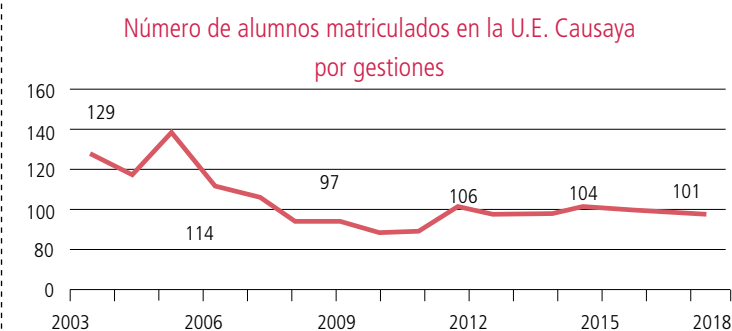
Comité de Agua Potable y Saneamiento (CAPyS). La comunidad cuenta con comité de agua potable, que está conformado por 4 miembros: Presidente, Vicepresidente, Strio. de Actas y Strio. de Hacienda. El sistema de agua potable beneficia actualmente a 96 usuarios.

Comité de riego. La comunidad no cuenta con comité de riego.

Educación

Población matriculada en gestión 2018		Total	Hombre	Mujer
1	Unidad Educativa Causaya	19	9	10

La U.E. Causaya cuenta con los niveles iniciales, primarios y secundarios. Su aniversario es el 18 de septiembre, conmemorado por sus autoridades, consejos educativos, estudiantes y bases de la comunidad.



Fuente: Ministerio de Educación

Aspecto socio-cultural

Desfiles cívicos. Los pobladores de la comunidad Causaya participan en los desfiles del 2 de agosto en conmemoración a la Revolución Productiva Comunitaria, el 18 de septiembre en conmemoración al aniversario de la Unidad Educativa Causaya y el 4 de octubre se recuerda el aniversario de la comunidad.

Fiestas patronales. El 13 de diciembre se realiza la actividad festiva en honor a Santa Lucía - Yapu misa.

DATOS DEL CENSO AGROPECUARIO 2013

Producción agropecuaria

Uso de la tierra	Superficie (ha)	Especies ganaderas	Número de cabezas
Total	544,1	Bovinos	556
Superficie Agrícola	247,4	Ovinos	1.203
Cultivada de verano	108,8	Porcinos de corral	132
Sin riego	108,8	Caprinos	-
Con riego	0,0	Llamas	6
Tierras en barbecho	19,5	Asnos	80
Tierras en descanso	119,1	Conejos	89
Ganadería	280,0	Cuyes	55
Pastos cultivados	1,0	Aves de granja	-
Pastos naturales	279,0	Aves de corral	196
Forestal	0,0	Otras especies	-
Plantaciones forestales maderables	0,0		
Bosques o montes	0,0		
No agrícola	16,7		
Otras tierras	16,7		

Número de vacas ordeñadas: 154

Leche	Total	Media
Litros/día	600	8,57
Litros/vaca	-	3,7

Cultivos	Superficie (ha)	Producción (qq)	Rendimiento (kg/ha)
Verano	69,1		
Alfalfa	53,6	1.615,0	1.386,0
Cebada forrajera	27,5	1.224,0	2.048,2
Papa	23,3	914,3	1.808,8
Cebada en grano	3,2	63,0	905,6
Avena	0,7	35,0	2.367,6
Avena forrajera	0,3	25,0	4.600,0
Trigo	0,2	11,0	2.530,0
Oca	0,1	1,5	530,8

Actividad principal	UPA	Actividad secundaria	UPA
Total	224	Total	63
Agrícola	21	Industria manufacturera	-
Ganadero	197	Comercio	11
No participa	6	Construcción	11
Sin especificar	-	Transporte	1
		Otros servicios	40
		Ninguna	43

(*) Miembros de la UPA por actividad.

Indicadores	Valor
Superficie por UPA (ha)	6,5
Superficie Cultivada con riego (En porcentaje)	0,0
Valor bruto de la producción por UPA**	5.111,01

(**) Se considera: agricultura (ver., inv.), bovino, ovinos, caprinos, porcinos, camélidos. Según el CNA 2013, la producción promedio de leche es de 3,7 litros por vaca, sin embargo, la mayoría de los productores obtiene 3 litros al día por vaca.

MAPA 2

AYLLU ORIGINARIO CAUSAYA



REFERENCIAS		UBICACIÓN GEOGRÁFICA	
LÍMITES Municipal Comunal		VIAS DE COMUNICACIÓN Via férrea Carretera principal Camino secundario Senda Puente	INFRAESTRUCTURA Establecimiento educativo Sede social Baño antiséptico Iglesia católica Sitio ceremonial Cementerio
OTROS Cerros Recursos forestales Cancha de fútbol		HIDROLOGÍA Vertiente Estanque de agua Río permanente Río intermitente	

Mapa elaborado con la participación de autoridades y bases de la comunidad; la ubicación de la infraestructura y sus principales recursos fueron nombrados y referenciados de acuerdo a conocimiento local, constituye una herramienta estrictamente referencial, FT 2018.

AYLLU ORIGINARIO CALUYO

HISTORIA DE LA COMUNIDAD

El Ayllu Originario Caluyo se encuentra ubicado en la región de Altiplano Norte, tiene una superficie de 2.533 ha.

Según la reseña histórica explicada en el estatuto de esta comunidad, el Ayllu Originario Caluyo es una comunidad heredada de la cultura Uru de habla *Phukhina* que se desarrolló anterior a las culturas de Tiwanaku e Inka. En el periodo de la colonia fue convertida en una estancia española y en la república, particularmente en la primera mitad del siglo XX, sus tierras fueron ocupadas por la hacienda. La Reforma Agraria de 1953 ha permitido la expulsión de la hacienda, hasta que en 1962 concluyó el proceso de devolución de tierras en favor de las familias que vivían en esta comunidad.

El nombre de Qalüyu proviene de dos palabras "Qala" que significa piedra y "Uyu", juntas forman "Qala-uyu" o "Qaluyu", que literalmente significa "corral o muralla de piedra".

DATOS GENERALES

Población (CNPV 2012)	401
Unidades de Producción Agropecuaria (UPA) (CNA 2013)	120
Número de Afiliados	162

Comunidad	Cód. Comunidad	Número de Personería jurídica
Caluyo	06903008	036/95

DATOS SOCIOTERRITORIALES DE LA COMUNIDAD

Organización socioterritorial

La comunidad se encuentra organizada en 4 zonas.

Zonas	Afiliados	Zonas	Afiliados
1	Wilk'í pata	3	Qullpani
2	Huari Qhuthaña	4	Vilaque

Asambleas comunales. Las asambleas ordinarias se realizan el día 15 de cada mes. Las reuniones extraordinarias son convocadas cuando hay asuntos que tratar con urgencia.

Comité de Agua Potable y Saneamiento (CAPyS). La comunidad cuenta un comité de agua potable que está a cargo de 4 personas que representan a sus respectivas zonas. Este comité conforma el directorio integrado por un Presidente, Vicepresidente, Strio. de Actas y Strio. de Hacienda. Todas las familias de la comunidad son usuarias del sistema de agua potable.

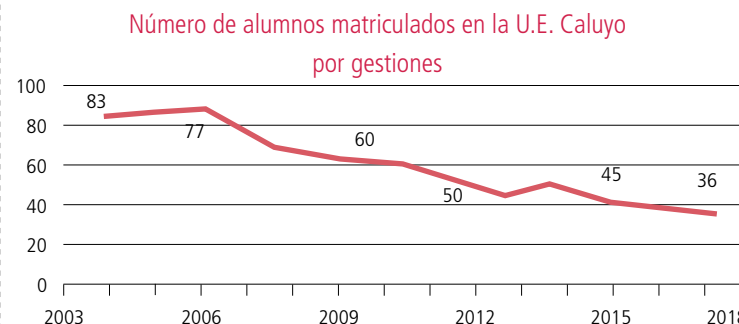
Comité de riego. La comunidad cuenta con riego por inundación en el sector de "jawsa aynuqa" y la administración del recurso agua está a cargo de los Yapu Kampus que además tienen la función de cuidar y proteger cultivos de las aynuqas.

Todas las familias afiliadas a la comunidad se benefician del riego.

Educación

Población matriculada en gestión 2018	Total	Hombre	Mujer	
1	Unidad Educativa Caluyo	36	14	22

La U.E. Caluyo cuenta con los niveles de educación inicial y primaria. Cada 7 de abril se celebra su aniversario.



Fuente: Ministerio de Educación

Aspecto socio-cultural

Fechas cívicas. Cada 2 de agosto se conmemoran la creación de la Escuela Ayllu Warisata y día de la Reforma Agraria de 1953.

Fiestas patronales. Cada 25 de diciembre se celebra el nacimiento de "Niño Jesús".

DATOS DEL CENSO AGROPECUARIO 2013

Producción agropecuaria

Uso de la tierra	Superficie (ha)	Especies ganaderas	Número de cabezas
Total	1.124,6	Bovinos	858
Superficie Agrícola	352,8	Ovinos	1.228
Cultivada de verano	210,5	Porcinos de corral	197
Sin riego	207,9	Caprinos	-
Con riego	2,6	Llamas	8
Tierras en barbecho	28,1	Asnos	89
Tierras en descanso	114,2	Conejos	14
Ganadería	739,3	Cuyes	39
Pastos cultivados	0,5	Aves de granja	-
Pastos naturales	738,8	Aves de corral	321
Forestal	0,9	Otras especies	4
Plantaciones forestales maderables	0,0		
Bosques o montes	0,9		
No agrícola	31,6		
Otras tierras	31,6		

Número de vacas ordeñadas: 259

Leche	Total	Media
Litros / día	999	10,74
Litros / vaca	-	3,5

Cultivos	Superficie (ha)	Producción (qq)	Rendimiento (kg/ha)
Verano	210,5		
Cebada forrajera	80,8	2.836,0	1.614,4
Alfalfa	80,4	2.445,2	1.399,9
Papa	35,7	1.647,8	2.125,5
Avena	4,3	203,6	2.178,1
Haba verde	3,6	37,3	483,3
Avena forrajera	3,5	188,0	2.506,7
Cebada en grano	1,2	31,0	1.150,0
Quinua	1,0	10,5	473,5
Oca	0,1	7,0	3.220,0

Actividad principal	UPA
Total	325
Agrícola	76
Ganadero	237
No participa	12
Sin especificar	-

(*) Miembros de la UPA por actividad.

Actividad secundaria	UPA
Total	144
Industria manufacturera	-
Comercio	8
Construcción	12
Transporte	3
Otros servicios	34
Ninguna	87

Indicadores	Valor
Superficie por UPA (ha)	9,4
Superficie Cultivada con riego (En porcentaje)	1,2
Valor bruto de la producción por UPA**	6.189,11

(**) Se considera: agricultura (ver., inv.), bovino, ovino, caprino, porcino, camélidos. Según el CNA 2013, la producción promedio de leche es de 3,5 litros por vaca, sin embargo, la mayoría de los productores solo extrae 2 litros al día por vaca.


MAPA 3

AYLLU ORIGINARIO CALUYO

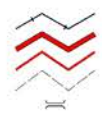


REFERENCIAS

LÍMITES
 Municipal
 Comunal



VIAS DE COMUNICACIÓN
 Vía férrea
 Carretera principal
 Camino secundario
 Senda
 Puente



HIDROLOGÍA
 Estanque de agua
 Río permanente
 Río intermitente



INFRAESTRUCTURA
 Establecimiento educativo
 Centro de salud
 Casa cultural
 Sede social
 Baño antiséptico
 Iglesia católica
 Sitio ceremonial
 Cementerio



OTROS
 Cerros
 Sitio arqueológico
 Punto histórico
 Cancha de fútbol



REFERENCIAS



Escala 1:38.000
 Sistema de referencia WGS 84
 Proyección cartográfica UTM Zona 19 Sur
 Límite municipal provisional con carácter referencial.
 Límite comunal en base a INRA 2015.

Mapa elaborado con la participación de autoridades y bases de la comunidad; la ubicación de la infraestructura y sus principales recursos fueron nombrados y referenciados de acuerdo a conocimiento local, constituye una herramienta estrictamente referencial, FT 2018.

AYLLU ORIGINARIO SAN ANTONIO DE CHUSICANI

HISTORIA DE LA COMUNIDAD

El Ayllu Originario San Antonio de Chusicani se encuentra ubicado en la región de Altiplano Norte, tiene una superficie de 1.233 ha.

Según la reseña histórica transcrita en su estatuto, con la Ley de Exvinculación y las revistas de 1881, las familias que vivían en esta comunidad eran reconocidas como "originarias". Sin embargo, fueron expulsadas de sus tierras y convertidos en peones de la hacienda. Pasada la Guerra del Chaco (1932-1935), los que regresaron de la guerra se organizaron clandestinamente en milicias para exigir la devolución de las tierras. Luego de la Revolución Nacional de 1952, los ex colonos constituyeron el Sindicato de Campesinos Trabajadores de la Hacienda Chusicani en una asamblea realizada el 26 de julio de 1953.

DATOS GENERALES

Población (CNPV 2012)	254
Unidades de Producción Agropecuaria (UPA) (CNA 2013)	68
Número de Afiliados	122

Comunidad	Cód. Comunidad	Número de Personería jurídica
Chusicani	06903007	029/95

DATOS SOCIOTERRITORIALES DE LA COMUNIDAD

Organización socioterritorial

La comunidad se encuentra organizada en 4 zonas.

Zonas	Afiliados	Zonas	Afiliados		
1	Ch'aran Juqhu	44	3	Thäpampa	43
2	Piñuela	15	4	Ch'ijipiña	15

Asambleas comunales. Las reuniones ordinarias se realizan los días 15 de cada mes. Mientras las reuniones extraordinarias se convocan las veces que las autoridades o bases precisan tratar asuntos emergentes.

Hace algunos años atrás se realizaba el trabajo de mantenimiento de acequias o "larqa alli". Este trabajo ha quedado relegado debido que el agua ahora se conduce por tuberías

Comité de Agua Potable y Saneamiento (CAPyS). El Comité está conformado de 4 personas elegidas desde las 4 zonas de la comunidad. Los cargos que se tienen establecidos rotan por las cuatro zonas. Las funciones principales son el mantenimiento y cuidado de la infraestructura y las instalaciones de servicios de agua. Todas las familias de la comunidad cuentan con agua potable.

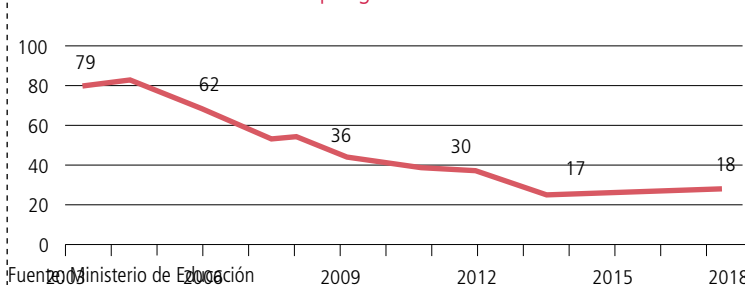
Comité de riego. El comité de riego tradicionalmente reconocido como "Uma Alcalde", está conformado de cuatro personas nombradas desde la lista de las cuatro zonas de la comunidad. Estas personas cumplen las funciones de administración y distribución del agua (desde el mes de julio a noviembre de cada año) a todas las familias de la comunidad.

Educación

Población matriculada en gestión 2018	Total	Hombre	Mujer	
1	Unidad Educativa San Antonio de Chusicani	18	9	9

La U.E. San Antonio de Chusicani cuenta con el nivel inicial y primario

Número de alumnos matriculados en la U.E. Chusicani por gestiones



Fuente: Ministerio de Educación

Aspecto socio-cultural

Fechas cívicas. Participan en los desfiles del 16 de julio en conmemoración a la Revolución de La Paz, el 2 de agosto en conmemoración al día del campesino y la Revolución Agraria, y el 6 de agosto por el día de la patria.

Fiestas patronales. Cada 24 de junio se celebra la fiesta de San Juan, el 25 de julio la festividad en honor al Tata Santiago y el 25 de diciembre la Navidad o nacimiento de niño Jesús.

DATOS DEL CENSO AGROPECUARIO 2013

Producción agropecuaria

Uso de la tierra	Superficie (ha)	Especies ganaderas	Número de cabezas
Total	453,6	Bovinos	337
Superficie Agrícola	260,6	Ovinos	605
Cultivada de verano	71,4	Porcinos de corral	119
Sin riego	49,3	Caprinos	-
Con riego	22,1	Llamas	5
Tierras en barbecho	9,7	Asnos	88
Tierras en descanso	179,4	Conejos	35
Ganadería	125,0	Cuyes	25
Pastos cultivados	0,0	Aves de granja	-
Pastos naturales	125,0	Aves de corral	153
Forestal	0,0	Otras especies	-
Plantaciones forestales maderables	0,0		
Bosques o montes	0,0		
No agrícola	67,9		
Otras tierras	67,9		

Número de vacas ordeñadas: 72

Leche	Total	Media
Litros / día	225	5,63
Litros / vaca	-	3,4

Cultivos	Superficie (ha)	Producción (qq)	Rendimiento (kg/ha)
Verano	210,5		
Cebada forrajera	30,9	1.485,0	2.213,5
Alfalfa	14,2	745,0	2.406,6
Papa	14,2	627,0	2.028,3
Haba verde	7,8	146,9	867,2
Quinua	1,9	18,8	464,9
Avena	0,9	54,0	2.922,4
Avena forrajera	0,8	85,0	4.768,3
Cebada en grano	0,8	16,5	948,8

Actividad principal	UPA	Actividad secundaria	UPA
Total	166	Total	53
Agrícola	28	Industria manufacturera	-
Ganadero	130	Comercio	2
No participa	8	Construcción	1
Sin especificar	-	Transporte	1
		Otros servicios	17
		Ninguna	32

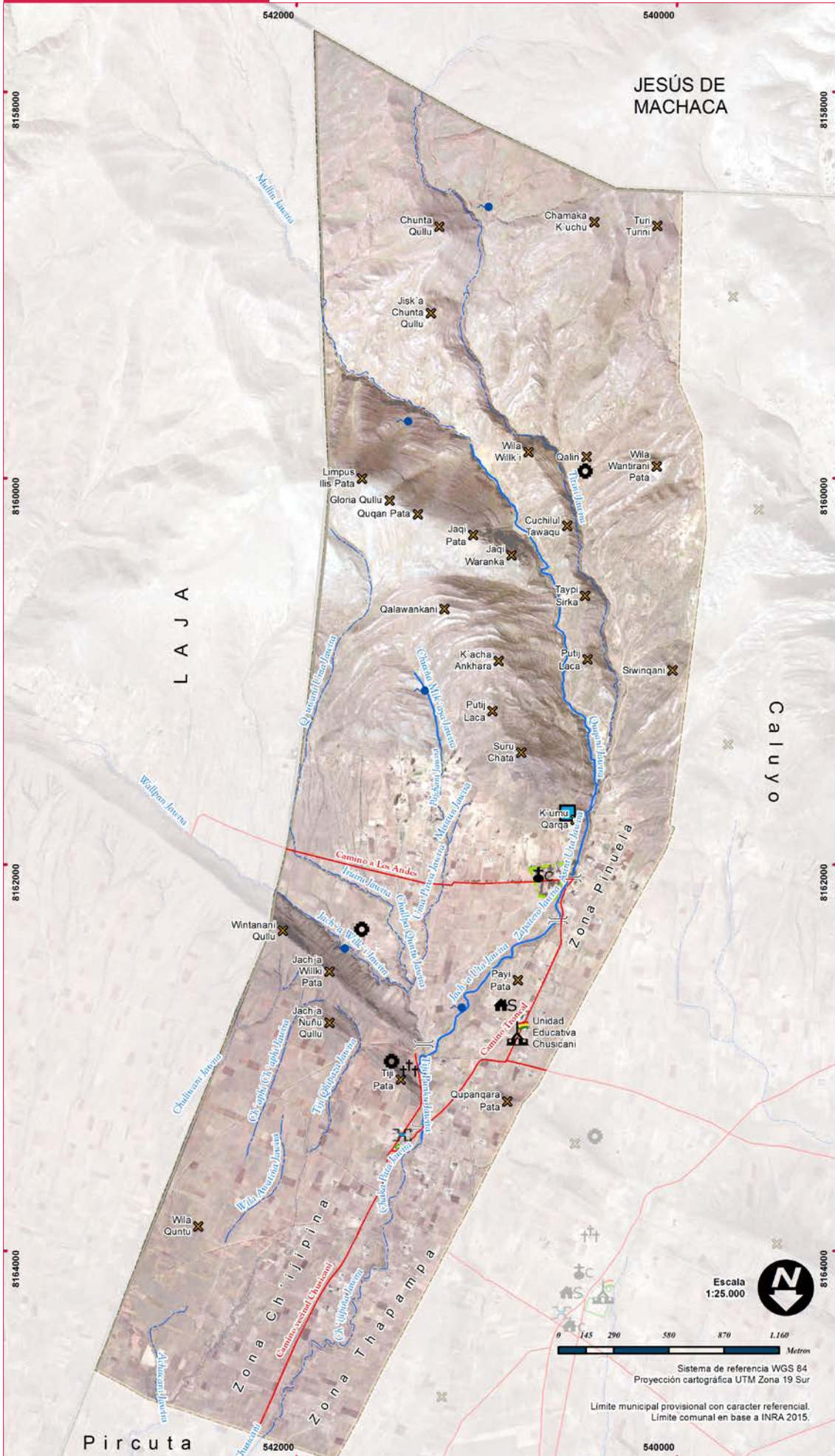
(*) Miembros de la UPA por actividad.

Indicadores	Valor
Superficie por UPA (ha)	6,7
Superficie Cultivada con riego (En porcentaje)	30,9
Valor bruto de la producción por UPA**	5.051,23

(**) Se considera: agricultura (ver., inv.), bovino, ovinos, caprinos, porcinos, camélidos. Según el CNA 2013, la producción promedio de leche es de 3,4 litros por vaca, pero la mayoría de los productores obtiene 4 litros al día por vaca.

MAPA 4

AYLLU ORIGINARIO SAN ANTONIO DE CHUSICANI



REFERENCIAS

LÍMITES
Municipal
Comunal

VIAS DE COMUNICACIÓN
Carretera principal
Camino secundario
Senda
Puente

HIDROLOGÍA
Vertiente
Estanque de agua
Río permanente
Río intermitente

INFRAESTRUCTURA
Establecimiento educativo
Centro de salud
Sede social
Baño antiséptico
Iglesia católica
Sitio ceremonial
Cementerio

OTROS
Cerros
Recursos forestales
Cancha de fútbol

REFERENCIAS



Mapa elaborado con la participación de autoridades y bases de la comunidad; la ubicación de la infraestructura y sus principales recursos fueron nombrados y referenciados de acuerdo a conocimiento local, constituye una herramienta estrictamente referencial, FT 2018.

AYLLU ORIGINARIO PIRCUTA

HISTORIA DE LA COMUNIDAD

El Ayllu Originario Pircuta se encuentra ubicado en la región de Altiplano Norte, tiene una superficie de 285 ha.

Las tierras de esta comunidad fueron usurpadas por la hacienda y sus pobladores reducidos a servidumbre. Esta relación perduró hasta la revolución de 9 de abril de 1952 y la Reforma Agraria de 1953. Como efecto de estas coyunturas, el 26 de mayo de 1954 los excolonos reunidos en una gran asamblea fundaron el Sindicato Agrario Pircuta. La demanda de la devolución de las tierras fue iniciada por 27 familias, quienes lograron obtener los títulos de propiedad en 1959.

El nombre de Pircuta proviene de *P'iru Quta*, que significa "agua turbia".

DATOS GENERALES

Población (CNPV 2012)	163	Comunidad	Pircuta	Cód. Comunidad	06903006	Número de Personería jurídica	095/99
Unidades de Producción Agropecuaria (UPA) (CNA 2013)	28						
Número de Afiliados	28						

DATOS SOCIOTERRITORIALES DE LA COMUNIDAD

Organización socioterritorial

La comunidad no se encuentra organizada en zonas.

Asambleas comunales. De acuerdo al estatuto de esta comunidad, las asambleas ordinarias se realizan el día 5 de cada mes. Las reuniones extraordinarias son convocadas cuando hay asuntos que tratar con urgencia.

Comité de Agua Potable y Saneamiento (CAPyS). Está conformado por 4 personas, nombradas en la asamblea de la comunidad.

Son 39 familias de la comunidad las que cuentan con servicio de agua potable.

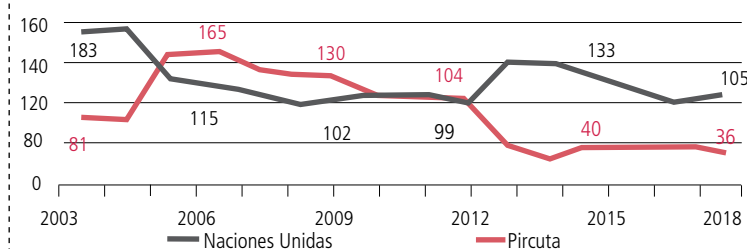
Comité de riego. La comunidad no cuenta con sistema de riego.

Educación

Población matriculada en gestión 2018		Total	Hombre	Mujer
1	Unidad Educativa Naciones Unidas	105	50	55
2	Unidad Educativa Pircuta	36	15	21

La U.E. Naciones Unidas cuenta con el nivel secundaria de educación. Cada 28 de agosto se celebra el aniversario de la Unidad Educativa. Mientras la U.E. Pircuta cuenta con los niveles de Inicial y Primaria.

Número de alumnos matriculados en las Unidades Educativas de Pircuta por gestiones



Fuente: Ministerio de Educación

Aspecto socio-cultural

Fechas cívicas. Cada 23 de marzo se conmemora el Día del Mar, el 16 de julio el grito libertario de La Paz, el 2 de agosto el Día de la Revolución Productiva y el 28 de agosto el aniversario de la comunidad.

DATOS DEL CENSO AGROPECUARIO 2013

Producción agropecuaria

Uso de la tierra	Superficie (ha)	Especies ganaderas	Número de cabezas
Total	210,1	Bovinos	321
Superficie Agrícola	97,2	Ovinos	310
Cultivada de verano	79,5	Porcinos de corral	70
Sin riego	79,5	Caprinos	-
Con riego	0,0	Llamas	1
Tierras en barbecho	4,4	Asnos	9
Tierras en descanso	13,3	Conejos	31
Ganadería	108,6	Cuyes	45
Pastos cultivados	0,4	Aves de granja	-
Pastos naturales	108,3	Aves de corral	121
Forestal	0,0	Otras especies	-
Plantaciones forestales maderables	0,0		
Bosques o montes	210,1		
No agrícola	97,2		
Otras tierras	79,5		

Número de vacas ordeñadas: 105

Leche	Total	Media
Litros / día	597	22,11
Litros / vaca	-	5,9

Cultivos	Superficie (ha)	Producción (qq)	Rendimiento (kg/ha)
Verano	79,5		
Alfalfa	42,9	1.999,0	2.144,9
Cebada forrajera	28,3	1.147,2	1.867,9
Papa	5,7	404,0	3.260,4
Avena forrajera	1,7	100,0	2.787,9
Quinua	0,7	5,0	353,8
Avena	0,3	25,7	4.736,0
Haba verde	0,2	6,0	1.840,0

Actividad principal	UPA	Actividad secundaria	UPA
Total	107	Total	48
Agrícola	8	Industria manufacturera	1
Ganadero	92	Comercio	2
No participa	7	Construcción	11
Sin especificar	-	Transporte	34
		Otros servicios	17
		Ninguna	32

(*) Miembros de la UPA por actividad.

Indicadores	Valor
Superficie por UPA (ha)	7,5
Superficie Cultivada con riego (En porcentaje)	0,0
Valor bruto de la producción por UPA**	10.503,65

(**) Se considera: agricultura (ver., inv.), bovino, ovinos, caprinos, porcinos, camélidos. Según el CNA 2013, la producción promedio de leche es de 5,9 litros por vaca. La mayoría de los productores logra obtener 6 litros al día de una vaca.

MAPA 5

AYLLU ORIGINARIO PIRCUTA



REFERENCIAS


LÍMITES
Municipal
Comunal



OTROS
Sitio arqueológico
Cancha de fútbol



VIAS DE COMUNICACIÓN
Vía férrea
Carretera principal
Camino secundario
Senda
Puente



HIDROLOGÍA
Estanque de agua
Río permanente
Río intermitente



INFRAESTRUCTURA
Establecimiento educativo
Casa cultural
Albergue turístico
Baño antiséptico
Iglesia evangélica
Sitio ceremonial
Cementerio



UBICACIÓN GEOGRÁFICA



Mapa elaborado con la participación de autoridades y bases de la comunidad; la ubicación de la infraestructura y sus principales recursos fueron nombrados y referenciados de acuerdo a conocimiento local, constituye una herramienta estrictamente referencial, FT 2018.

AYLLU ORIGINARIO YANAMANI

HISTORIA DE LA COMUNIDAD

El Ayllu Yanamani se encuentra ubicado en la región de Altiplano Norte, tiene una superficie de 1.018 ha.

Durante la Revolución Nacional de 1952 los colonos de la hacienda Yanamani, al conocer los cambios estructurales del gobierno se organizaron en una asamblea general el 26 de julio de 1953 y por unanimidad decidieron fundar el Sindicato Agrario de la comunidad Yanamani.

Esta comunidad está organizada en cuatro zonas: *Wintu*, *Achachiqala*, *Wakiria* y *Kimsa Jawira*.

DATOS GENERALES

Población (CNPV 2012)	335
Unidades de Producción Agropecuaria (UPA) (CNA 2013)	76
Número de Afiliados	175

Comunidad	Cód. Comunidad	Número de Personería jurídica
Yanamani	06904001	001/95

DATOS SOCIOTERRITORIALES DE LA COMUNIDAD

Organización socioterritorial

La comunidad se encuentra organizada en 4 zonas.

Zonas	Afiliados	Zonas	Afiliados
1 Wintu	21	3 Wakiria	20
2 Achachiqala	20	4 Kimsa Jawira	21

Asambleas comunales. Las asambleas ordinarias se realizan el primer día de cada mes, en caso de coincidir con un domingo la asamblea se pospone para el día lunes. Mientras las reuniones extraordinarias se convocan cuando existen asuntos que tratar con urgencia.

Comité de Agua Potable y Saneamiento (CAPyS). Cuenta con un directorio conformado por 4 personas, nombradas de la lista de 114 usuarios. La reorganización y posesión se realiza el primer día del mes de febrero de cada año.

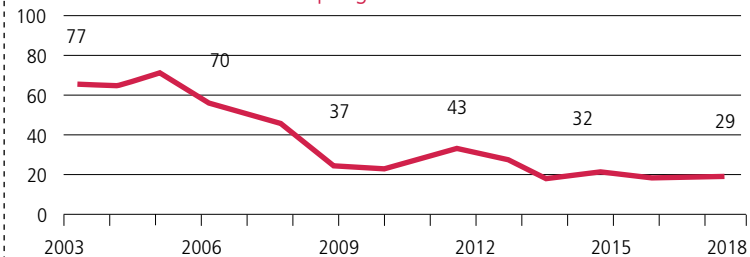
Comité de riego. El riego está organizado en 2 sectores: el sector A, conformado por las zonas *Wintu* y *Kimsa Jawira*; y el sector B, por las zonas *Wakiria* y *Achachiqala*. Los comités de agua se nombran desde la lista de afiliados por sector; sus funciones inician en el mes de mayo hasta el mes de diciembre.

Educación

Población matriculada en gestión 2018	Total	Hombre	Mujer
1 Unidad Educativa Yanamani	29	11	18

La U.E. Yanamani cuenta con los niveles de inicial y primaria. Cada 1ro de julio se celebra el aniversario de la Unidad Educativa.

Número de alumnos matriculados en la U.E. Yanamani por gestiones



Fuente: Ministerio de Educación

Aspecto socio-cultural

Fechas cívicas. Cada 1ro de agosto, las autoridades originarias junto a los profesores/as, estudiantes, padres de familia y bases de la comunidad realizan el desfile cívico en conmemoración al día de la Reforma Agraria y del Campesinado.

Fiestas patronales. La comunidad celebra cada 8 de diciembre la fiesta en honor a la Virgen de Concepción.

DATOS DEL CENSO AGROPECUARIO 2013

Producción agropecuaria

Uso de la tierra	Superficie (ha)	Especies ganaderas	Número de cabezas
Total	478,3	Bovinos	476
Superficie Agrícola	163,3	Ovinos	639
Cultivada de verano	91,4	Porcinos de corral	133
Sin riego	56,0	Caprinos	-
Con riego	35,5	Llamas	1
Tierras en barbecho	11,0	Asnos	89
Tierras en descanso	60,9	Conejos	19
Ganadería	275,4	Cuyes	56
Pastos cultivados	0,8	Aves de granja	-
Pastos naturales	274,7	Aves de corral	172
Forestal	1,6	Otras especies	-
Plantaciones forestales maderables	0,8		
Bosques o montes	0,9	Número de vacas ordeñadas:	121
No agrícola	37,9	Leche	Total
Otras tierras	37,9	Litros / día	386
		Litros / vaca	Media
			6,77
			3,2

Cultivos	Superficie (ha)	Producción (qq)	Rendimiento (kg/ha)
Verano	91,4		
Papa	23,8	881,5	1.702,0
Cebada forrajera	23,5	585,7	1.145,5
Haba verde	9,3	137,5	682,3
Cebolla	8,8	10,7	55,9
Alfalfa	8,5	174,0	947,2
Cebada en grano	7,8	90,6	532,8
Quinua	3,4	32,5	446,3
Avena forrajera	2,8	93,0	1.517,0
Avena	2,3	148,5	2.970,0

Actividad principal	UPA	Actividad secundaria	UPA
Total	234	Total	98
Agrícola	110	Industria manufacturera	5
Ganadero	95	Comercio	5
No participa	9	Construcción	1
Sin especificar	20	Transporte	64
		Otros servicios	23
		Ninguna	32

(*) Miembros de la UPA por actividad.

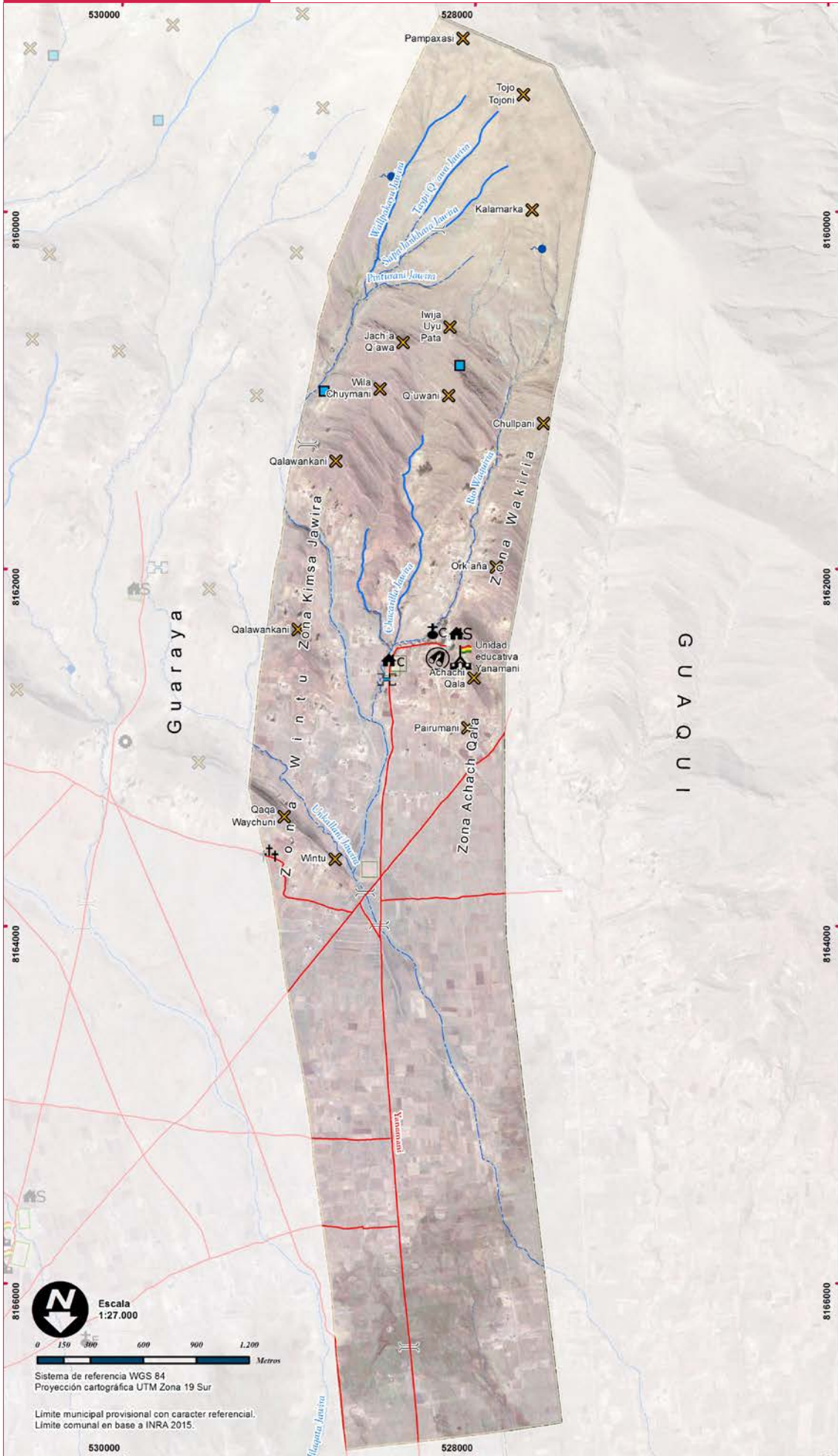
Indicadores	Valor
Superficie por UPA (ha)	6,3
Superficie Cultivada con riego (En porcentaje)	38,8
Valor bruto de la producción por UPA**	4.563,79

(**) Se considera: agricultura (ver., inv.), bovino, ovinos, caprinos, porcinos, camélidos.

Según el CNA 2013, la producción promedio de leche es de 3,2 litros por vaca, pero la mayoría de los productores obtiene solamente 2 litros al día de una vaca.

MAPA 6

AYLLU ORIGINARIO YANAMANI

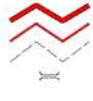


REFERENCIAS

LÍMITES
Municipal
Comunal



VIAS DE COMUNICACIÓN
Carretera principal
Camino secundario
Senda
Puente



HIDROLOGÍA
Vertiente
Sistema de bombeo
Estanque de agua
Río permanente
Río intermitente



INFRAESTRUCTURA
Establecimiento educativo
Casa cultural
Sede social
Baño antiséptico
Iglesia católica
Cementerio



OTROS
Cerros
Mirador
Cnacha de fútbol



Escala
 1:27.000

 Sistema de referencia WGS 84
 Proyección cartográfica UTM Zona 19 Sur
 Límite municipal provisional con caracter referencial.
 Límite comunal en base a INRA 2015.

REFERENCIAS



Mapa elaborado con la participación de autoridades y bases de la comunidad; la ubicación de la infraestructura y sus principales recursos fueron nombrados y referenciados de acuerdo a conocimiento local, constituye una herramienta estrictamente referencial, FT 2018.

AYLLU ORIGINARIO GUARAYA

HISTORIA DE LA COMUNIDAD

El Ayllu Originario Guaraya se encuentra ubicado en la región de Altiplano Norte, tiene una superficie de 4.094 ha.

Guaraya es uno de los ayllus de origen precolonial que ha resistido a todo intento de establecimiento de la hacienda, tanto en el periodo colonial y republicano, por lo que no ha perdido la calidad de "Ayllu Originario".

Su nombre se debe a las antiguas autoridades que portaban una vara o bastón de mando. Ante esta imagen los habitantes de otras comunidades le decían "wara aya jaqinaka", por lo que "wara" es el baston de mando y "aya" es la acción de llevar en la mano. De esta manera, llegó a definirse como "Guaraya".

DATOS GENERALES

Población (CNPV 2012)	652
Unidades de Producción Agropecuaria (UPA) (CNA 2013)	216
Número de Afiliados	424

Comunidad	Cód. Comunidad	Número de Personería jurídica
Guaraya	06904002	001/95

DATOS SOCIOTERRITORIALES DE LA COMUNIDAD

Organización socioterritorial

La comunidad se encuentra organizada en 5 zonas.

Zonas	Afiliados	Zonas	Afiliados
1 Waskisiya	85	4 Wari Kunka	71
2 San Bartolomé	94	5 Kajón Qala	79
3 Ingenio Limitada	95		

Asambleas comunales. Las asambleas ordinarias se realizan cada 2 meses, el 1er jueves del mes que corresponde.

Comité de Agua Potable y Saneamiento (CAPyS). Cuenta con un directorio propio, conformado por representantes de las 5 zonas, nombrados desde la lista de las respectivas zonas.

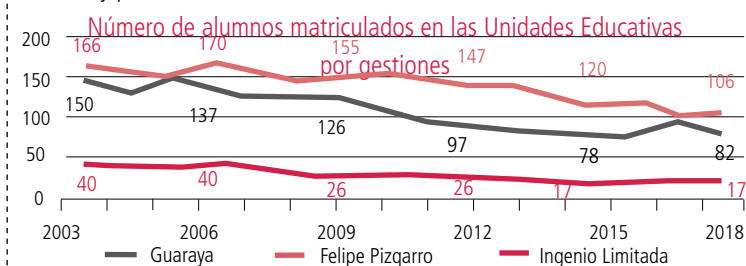
Son 285 familias de la comunidad que cuentan con agua potable.

Comité de riego. Solamente las zonas San Bartolomé e Ingenio Limitada cuentan con comités de riego.

Educación

Población matriculada en gestión 2018	Total	Hombre	Mujer
1 Unidad Educativa Guaraya	82	39	43
2 Unidad Educativa Felipe Pizarro	106	61	45
3 Unidad Educativa Ingenio Limitada	17	9	8

La U.E. Guaraya cuenta con los niveles de inicial y primaria. Su aniversario es el 10 de marzo. La U.E. Felipe Pizarro solo cuenta con el nivel de secundaria y su aniversario es el 17 de junio. Y la U.E. Ingenio Limitada cuenta con los niveles de inicial y primaria, su aniversario es el 12 de abril.



Fuente: Ministerio de Educación

Aspecto socio-cultural

Fechas cívicas. Cada 2 de agosto se conmemora a "Día de la creación de la Escuela Ayllu Warisata" y el "Día de la Revolución Productiva Comunitaria".

Fiestas patronales. Cada 24 de junio en honor a tata San Juan, festividad en la que los comunarios bailan danzas folclóricas.

DATOS DEL CENSO AGROPECUARIO 2013

Producción agropecuaria

Uso de la tierra	Superficie (ha)	Especies ganaderas	Número de cabezas
Total	2.406,9	Bovinos	2.070
Superficie Agrícola	498,1	Ovinos	1.891
Cultivada de verano	302,1	Porcinos de corral	391
Sin riego	282,6	Caprinos	12
Con riego	1,5	Llamas	18
Tierras en barbecho	94,0	Asnos	157
Tierras en descanso	102,0	Conejos	86
Ganadería	1.761,8	Cuyes	243
Pastos cultivados	9,2	Aves de granja	62
Pastos naturales	1.752,6	Aves de corral	878
Forestal	15,6	Otras especies	1
Plantaciones forestales maderables	15,3		
Bosques o montes	0,3		
No agrícola	131,5		
Otras tierras	131,5		

Número de vacas ordeñadas: 555

Leche	Total	Media
Litros / día	2.445	14,3
Litros / vaca	-	4,0

Cultivos	Superficie (ha)	Producción (qq)	Rendimiento (kg/ha)
Verano	302,1		
Cebada forrajera	78,2	2.835,4	1.677,2
Alfalfa	74,5	3.296,0	2.034,6
Papa	66,8	4.588,3	3.157,9
Avena forrajera	56,1	2.390,0	1.960,4
Quinua	7,0	78,8	521,8
Avena	5,8	319,0	2.512,7
Cebada en grano	4,7	116,0	1.128,1
TCV forrajeros	4,0	0,0	0,0
Haba verde	3,8	87,8	1.067,9

Actividad principal	UPA
Total	626
Agrícola	149
Ganadero	454
No participa	17
Sin especificar	6

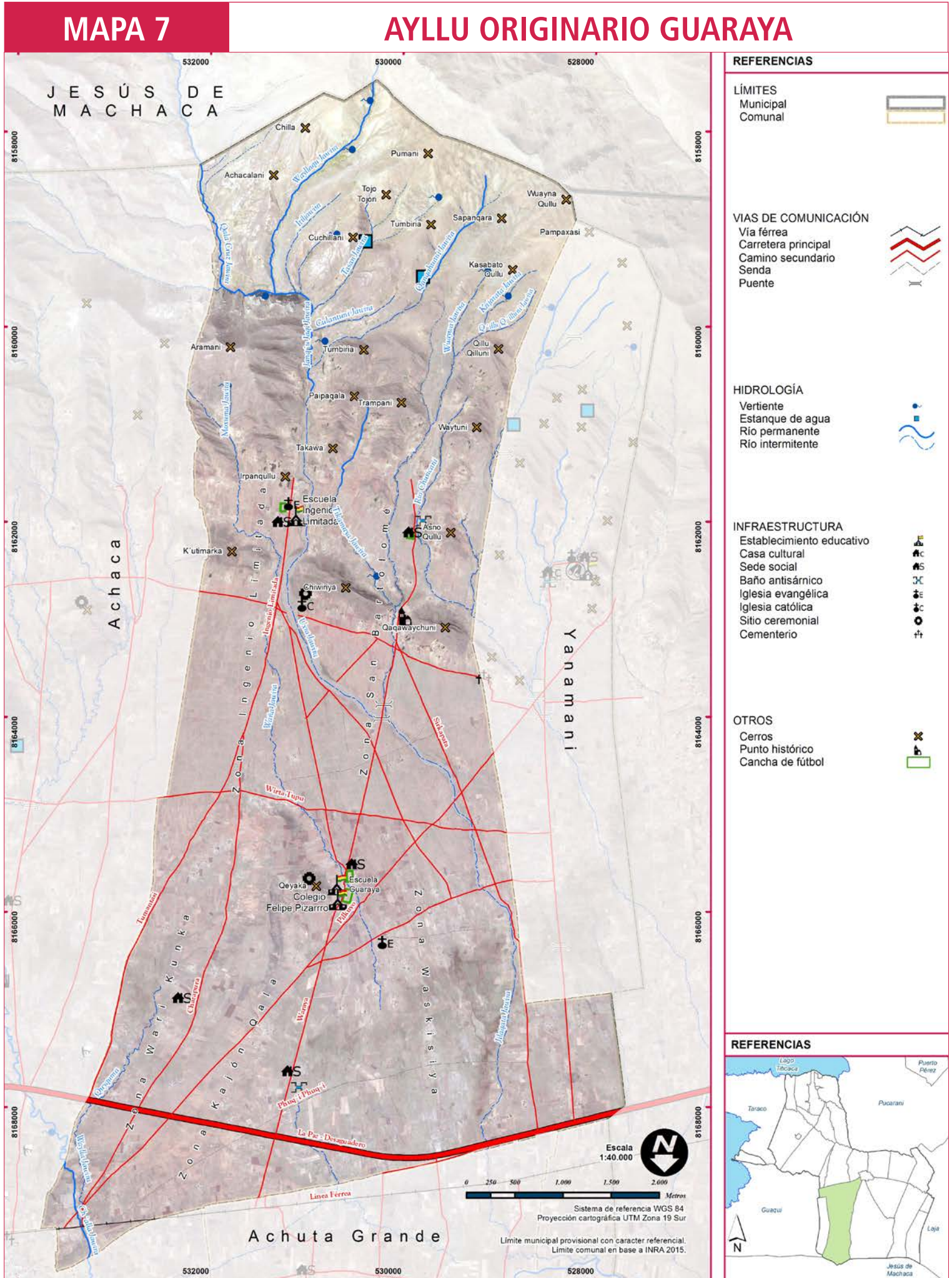
(*) Miembros de la UPA por actividad.

Actividad secundaria	UPA
Total	223
Industria manufacturera	6
Comercio	5
Construcción	23
Transporte	3
Otros servicios	186
Ninguna	32

Indicadores	Valor
Superficie por UPA (ha)	11,1
Superficie Cultivada con riego (En porcentaje)	6,4
Valor bruto de la producción por UPA**	8.026,94

(**) Se considera: agricultura (ver., inv.), bovino, ovinos, caprinos, porcinos, camélidos.

Según el CNA 2013, la producción promedio de leche bovina es de 4,0 litros por vaca, pero la mayoría de los productores obtiene hasta 2 litros al día de una vaca.



Mapa elaborado con la participación de autoridades y bases de la comunidad; la ubicación de la infraestructura y sus principales recursos fueron nombrados y referenciados de acuerdo a conocimiento local, constituye una herramienta estrictamente referencial, FT 2018.

AYLLU ORIGINARIO ACHACA

HISTORIA DE LA COMUNIDAD

El Ayllu Originario Achaca se encuentra ubicado en la región de Altiplano Norte, tiene una superficie de 4.628 ha.

De acuerdo a su estatuto, esta comunidad tiene origen precolonial puesto que se habría desarrollado desde las culturas anteriores a la de Tiahuanacu. Fue parte de los señoríos aymaras de *Pakajaqis* correspondiente a la parcialidad andina de *Urqusuyu*.

En cuanto a su nombre, la versión más aceptada y socializada por los antiguos comunarios proviene de un tubérculo cactácea denominado "*achakana*" o "*qhälla*", existente en las serranías de Achaca.

DATOS GENERALES

Población (CNPV 2012)	739
Unidades de Producción Agropecuaria (UPA) (CNA 2013)	232
Número de Afiliados	206

Comunidad	Cód. Comunidad	Número de Personería jurídica
Achaca	06904003	1028/2007

DATOS SOCIOTERRITORIALES DE LA COMUNIDAD

Organización socioterritorial

La comunidad se encuentra organizada en 4 zonas.

Zonas	Afiliados	Zonas	Afiliados		
1	Siku Qullu	52	3	Ch'apiamaya	52
2	Thunupa	52	4	Ch'uqiphaxcha	52

Asambleas comunales. Las asambleas ordinarias están estrechamente relacionadas con el sistema productivo y éstas se realizan cada segunda semana de enero, una semana antes de carnavales, una semana antes de la "Semana Santa", la primera y la tercera semana del mes de diciembre.

Jach'a Ulaqas. El primero o "*Nayriri Jach'a Ulaqa*" se realiza el 1er jueves después de fiesta de carnavales en "*Liwa Laki*" y la segunda o "*Payiri Jach'a Ulaqa*" el primer jueves después de la fiesta patronal de 16 de julio. Se realiza en "*Larqa Allí*".

Comité de Agua Potable y Saneamiento (CAPYS). Cuenta con un directorio propio conformado de 4 personas nombradas desde las listas zonales. El servicio abarca a todas las familias de la comunidad.

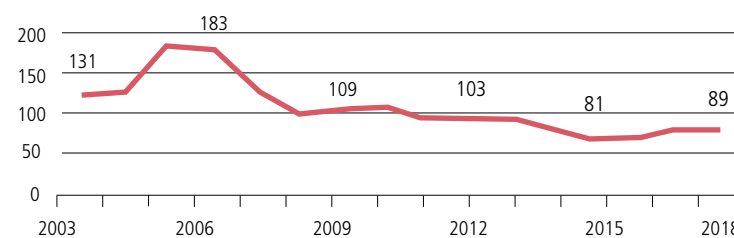
Comité de riego. Cuenta con un directorio propio conformado de 4 personas nombradas desde la lista de las 4 zonas. La elección del directorio se realiza en el trabajo comunal de "*larqa allí*", el primer jueves después de la fiesta patronal de 16 de julio.

Educación

Población matriculada en gestión 2018	Total	Hombre	Mujer	
1	Unidad Educativa Holanda	89	43	46

La U.E. Holanda cuenta con los niveles de inicial, primaria y secundaria, su aniversario es el 20 de noviembre.

Número de alumnos matriculados en la U.E. Holanda por gestiones



Fuente: Ministerio de Educación

Aspecto socio-cultural

Fechas cívicas. Cada 5 de agosto se organiza el desfile cívico en conmemoración a la independencia de Bolivia.

Fiestas patronales. Cada 16 de julio y 28 de agosto se celebran fiestas en honor a la virgen del Carmen y tata San Agustín.

DATOS DEL CENSO AGROPECUARIO 2013

Producción agropecuaria

Uso de la tierra	Superficie (ha)	Especies ganaderas	Número de cabezas
Total	2.926,9	Bovinos	2.484
Superficie Agrícola	648,2	Ovinos	1.930
Cultivada de verano	513,6	Porcinos de corral	530
Sin riego	492,9	Caprinos	1
Con riego	20,7	Llamas	45
Tierras en barbecho	81,8	Asnos	153
Tierras en descanso	52,7	Conejos	237
Ganadería	1.861,1	Cuyes	519
Pastos cultivados	22,6	Aves de granja	886
Pastos naturales	1.838,5	Aves de corral	783
Forestal	8,0	Otras especies	27
Plantaciones forestales maderables	8,0		
Bosques o montes	0,0		
No agrícola	409,5	Número de vacas ordeñadas:	711
Otras tierras	409,5	Leche	Total
		Litros / día	3.744
		Litros / vaca	4,8
		Media	18,7

Cultivos	Superficie (ha)	Producción (qq)	Rendimiento (kg/ha)
Verano	513,6		
Alfalfa	240,5	16.202,9	3.099,6
Avena forrajera	130,3	8.261,0	2.916,7
Cebada forrajera	66,5	3.636,5	2.515,7
Papa	50,5	4.553,8	4.145,5
TCV forrajeros	10,5	0,0	0,0
Haba verde	6,1	166,2	1.261,6
Avena	4,5	243,0	2.489,5
Quinoa	1,8	14,0	363,8
Cebada en grano	1,4	28,5	910,4

Actividad principal	UPA	Actividad secundaria	UPA
Total	656	Total	226
Agrícola	32	Industria manufacturera	5
Ganadero	600	Comercio	4
No participa	18	Construcción	11
Sin especificar	6	Transporte	3
		Otros servicios	193
		Ninguna	10

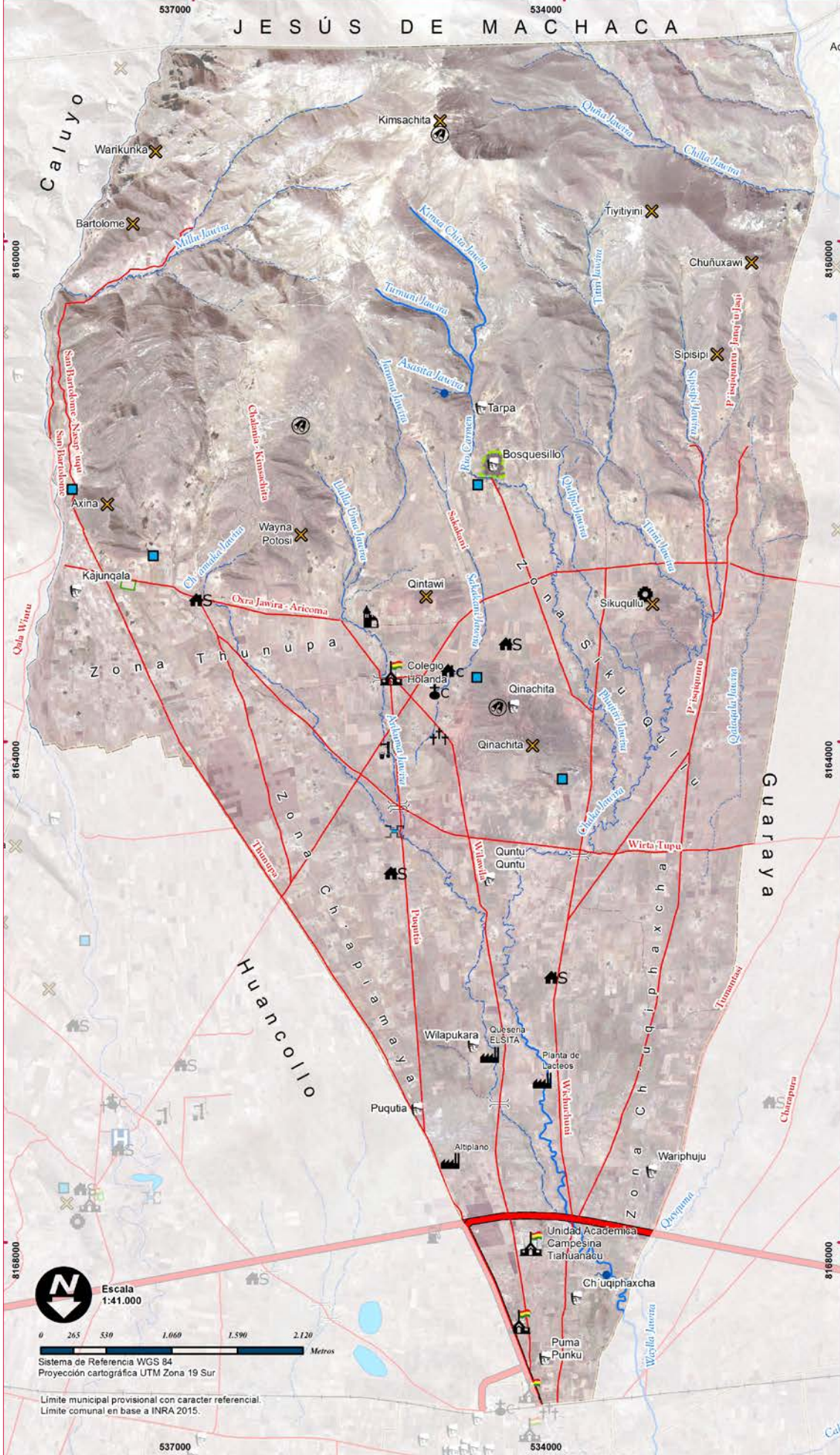
(*) Miembros de la UPA por actividad.

Indicadores	Valor
Superficie por UPA (ha)	12,6
Superficie Cultivada con riego (En porcentaje)	4,0
Valor bruto de la producción por UPA**	12.803,89

(**) Se considera: agricultura (ver., inv.), bovino, ovinos, caprinos, porcinos, camélidos. Según el CNA 2013, la producción promedio de leche es de 4,8 litros por vaca, pero la mayoría de los productores obtiene hasta 4 litros al día de una vaca.

MAPA 8

AYLLU ORIGINARIO ACHACA



REFERENCIAS

LÍMITES
 Municipal
 Comunal



VIAS DE COMUNICACIÓN
 Vía férrea
 Carretera principal
 Camino secundario
 Senda
 Puente



HIDROLOGÍA
 Vertiente
 Sistema de bombeo
 Estanque de agua
 Río permanente
 Río intermitente



INFRAESTRUCTURA
 Establecimiento educativo
 Centro de salud
 Casa cultural
 Sede social
 Baño antiséptico
 Iglesia católica
 Sitio ceremonial
 Cementerio
 Pequeña empresa



OTROS
 Cerros
 Sitio arqueológico
 Punto histórico
 Cancha de fútbol
 Recursos forestales



Escala
 1:41.000

Sistema de Referencia WGS 84
 Proyección cartográfica UTM Zona 19 Sur

Límite municipal provisional con carácter referencial.
 Límite comunal en base a INRA 2015.

REFERENCIAS



Mapa elaborado con la participación de autoridades y bases de la comunidad; la ubicación de la infraestructura y sus principales recursos fueron nombrados y referenciados de acuerdo a conocimiento local, constituye una herramienta estrictamente referencial, FT 2018.

AYLLU ORIGINARIO HUANCOLLO

HISTORIA DE LA COMUNIDAD

El Ayllu Originario Huancollo se encuentra ubicado en la región de Altiplano Norte, tiene una superficie de 2.020 ha.

Es una comunidad de origen ancestral que se organiza conforme a sus usos y costumbres, para facilitar la identificación ante las entidades públicas y privadas se identifica con el nombre de Ayllu Originario Huancollo.

DATOS GENERALES

Población (CNPV 2012)	459
Unidades de Producción Agropecuaria (UPA) (CNA 2013)	106
Número de Afiliados	175

Comunidad	Cód. Comunidad	Número de Personería jurídica
Huancollo	06904004	101/1999

DATOS SOCIOTERRITORIALES DE LA COMUNIDAD

Organización socioterritorial

La comunidad se encuentra organizada en 4 zonas.

Zonas	Afiliados	Zonas	Afiliados
1 Surijawa	39	3 Wila Quntu	34
2 Villa Asunción Tacusa	48	4 Copallica	52

Asambleas comunales. Las asambleas ordinarias se realizan el primer sábado de cada mes y las reuniones extraordinarias se convocan cuando hay asuntos que tratar con urgencia.

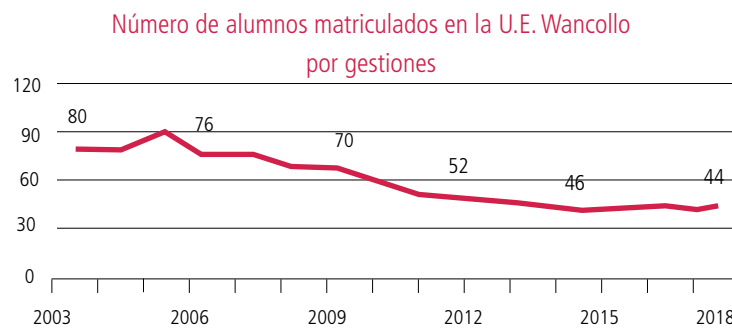
Comité de Agua Potable y Saneamiento (CAPyS). Cuenta con un directorio propio conformado por 4 personas nombradas desde la lista zonal correspondiente. Todas las familias que viven en la comunidad se benefician de este recurso.

Comité de riego. La Comunidad no cuenta con comité de riego.

Educación

Población matriculada en gestión 2018	Total	Hombre	Mujer
1 Unidad Educativa Wancollo	44	26	18

Esta Unidad Educativa cuenta con los niveles de inicial y primaria, y cada 5 de abril conmemoran el aniversario de esta Unidad Educativa.



Fuente: Ministerio de Educación

Aspecto socio-cultural

Fechas cívicas. Cada 2 de agosto se organizan el desfile cívico en conmemoración a la Creación de Escuela Ayllu Warisata, el Día de la Revolución Agraria Productiva y Comunitaria y el Aniversario del Hospital Aymara de Medicina Tradicional, ubicado en la misma comunidad.

Fiestas patronales. Cada 28 y 29 de agosto se celebran la fiesta en honor a la Virgen de Asunción.

DATOS DEL CENSO AGROPECUARIO 2013

Producción agropecuaria

Uso de la tierra	Superficie (ha)	Especies ganaderas	Número de cabezas
Total	1.529,5	Bovinos	1.287
Superficie Agrícola	462,2	Ovinos	1.161
Cultivada de verano	328,8	Porcinos de corral	274
Sin riego	328,3	Caprinos	2
Con riego	0,5	Llamas	27
Tierras en barbecho	30,0	Asnos	29
Tierras en descanso	103,5	Conejos	184
Ganadería	1.012,4	Cuyes	159
Pastos cultivados	1,6	Aves de granja	-
Pastos naturales	1.010,7	Aves de corral	579
Forestal	7,0	Otras especies	6
Plantaciones forestales maderables	7,0		
Bosques o montes	0,0		
No agrícola	48,0		
Otras tierras	48,0		

Número de vacas ordeñadas: 382

Leche	Total	Media
Litros / día	2.191	22,6
Litros / vaca	-	5,4

Cultivos	Superficie (ha)	Producción (qq)	Rendimiento (kg/ha)
Verano	328,8		
Cebada forrajera	167,9	13.182,0	3.610,9
Alfalfa	68,6	2.425,3	1.625,9
Papa	50,2	3.517,5	3.220,3
Avena forrajera	32,6	2.141,5	3.019,0
Quinua	3,9	60,0	704,1
Avena	3,5	240,0	3.151,3
Cebada en grano	1,9	30,0	741,9
TCV forrajeros	0,1	1,0	766,7
Haba verde	0,0	0,0	0,0

Actividad principal	UPA
Total	707
Agrícola	4
Ganadero	348
No participa	-
Sin especificar	355

(*) Miembros de la UPA por actividad.

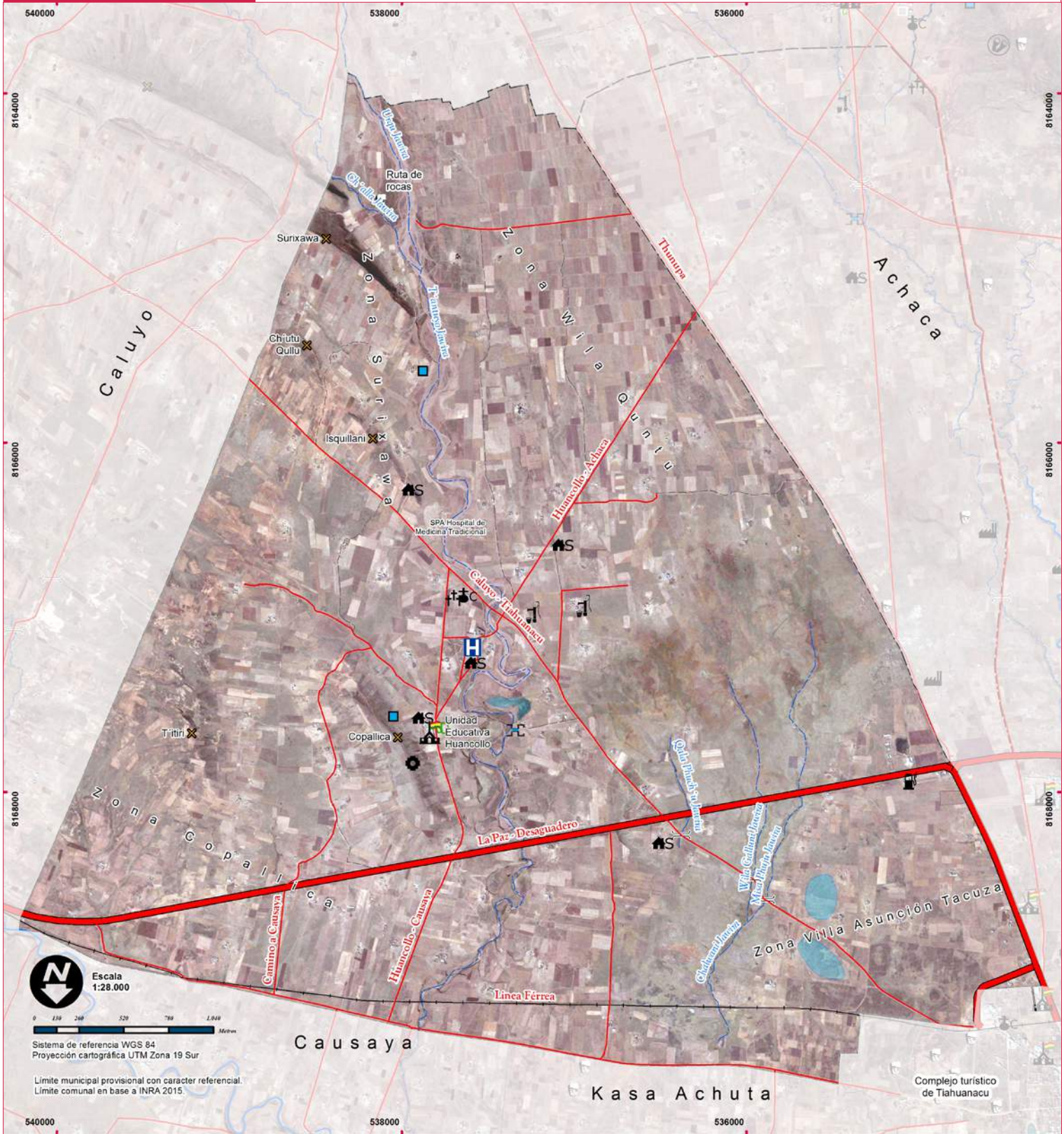
Actividad secundaria	UPA
Total	125
Industria manufacturera	3
Comercio	16
Construcción	2
Transporte	103
Otros servicios	1
Ninguna	10


Indicadores	Valor
Superficie por UPA (ha)	14,4
Superficie Cultivada con riego (En porcentaje)	0,2
Valor bruto de la producción por UPA**	15.743,61

(**) Se considera: agricultura (ver., inv.), bovino, ovinos, caprinos, porcinos, camélidos. Según el CNA 2013, producción promedio de leche es de 5,4 litros por vaca, pero la mayoría de los productores obtiene hasta 5 litros al día de una vaca.

MAPA 9

AYLLU ORIGINARIO HUANCOLLO




 Escala 1:28.000
 Sistema de referencia WGS 84
 Proyección cartográfica UTM Zona 19 Sur
 Limite municipal provisional con caracter referencial.
 Limite comunal en base a INRA 2015.

REFERENCIAS

LÍMITES Municipal Comunal OTROS Cerros Sitio arqueológico Punto histórico Cancha de fútbol	     	VIAS DE COMUNICACIÓN Vía férrea Carretera principal Camino secundario Senda Puente HIDROLOGÍA Vertiente Sistema de bombeo Estanque de agua Río permanente Río intermitente	      	INFRAESTRUCTURA Establecimiento educativo Casa cultural Sede social Baño antiséptico Iglesia evangélica Iglesia católica Sitio ceremonial Cementerio Hospital tradicional Surtidor	         
---	--	---	---	---	--

UBICACIÓN GEOGRÁFICA



Mapa elaborado con la participación de autoridades y bases de la comunidad; la ubicación de la infraestructura y sus principales recursos fueron nombrados y referenciados de acuerdo a conocimiento local, constituye una herramienta estrictamente referencial, FT 2018.

AYLLU ORIGINARIO KASA ACHUTA

HISTORIA DE LA COMUNIDAD

El Ayllu Originario Kasa Achuta se encuentra ubicado en la región de Altiplano Norte, tiene una superficie de 1.065 ha.

En 1952, el ayllu Kasa Achuta se libera del dominio patronal y opta por una nueva política de vivencia comunitaria, pero aún con diferencias sociales en su estructura, ya que por un lado estaban los allegados a los patrones y por otro los peones y esclavos que servían a los patrones. Con el transcurso de algunos años se repartieron las tierras de la comunidad con denominativos: *sayañas*, *ahijaderos* y *leguas*.

El Ayllu Kasa Achuta fue constituido en 1658 y tuvo vigencia hasta 1883. En 1890 aparece con la denominación de comunidad y en 1948 surgen las haciendas Achuta Grande y Casa Achuta.

Achuta es una palabra aymara que significa "buena producción", es decir, lugar donde se produce con abundancia.

DATOS GENERALES

Población (CNPV 2012)	240	Comunidad	Cód. Comunidad	Número de Personería jurídica
Unidades de Producción Agropecuaria (UPA) (CNA 2013)	68	Kasa Achuta	06903003	125/2004
Número de Afiliados	95			

DATOS SOCIOTERRITORIALES DE LA COMUNIDAD

Organización socioterritorial

La comunidad no se encuentra organizada en zonas.

Asambleas comunales. Las asambleas ordinarias se realizan el primer día de cada mes y las extraordinarias se convocan en caso de urgencias.

Los trabajos comunitarios se realizan cuando hay proyectos o cuando es necesaria la participación de la comunidad con mano de obra en otras actividades.

Comité de Agua Potable y Saneamiento (CAPyS). El directorio de CAPyS está conformado por 4 personas nombradas desde la lista de usuarios. Las carteras son: Presidente, Vicepresidente, Stria. de Actas y Hacienda.

El sistema de agua potable beneficia a todas las familias de la comunidad.

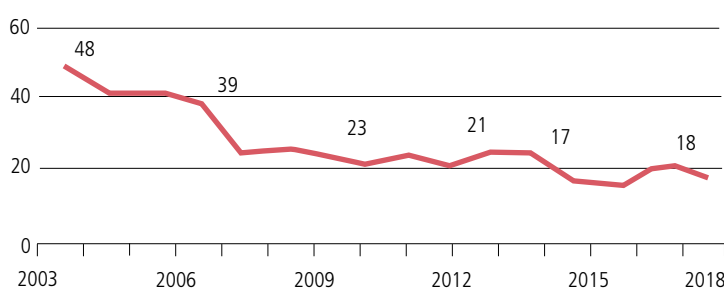
Comité de riego. La Comunidad no cuenta con comité de riego.

Educación

Población matriculada en gestión 2018		Total	Hombre	Mujer
1	Unidad Educativa Kasa Achuta	18	10	8

La U.E. Kasa Achuta cuenta con los niveles de Inicial y Primaria, su aniversario es el 5 de abril.

Número de alumnos matriculados en la U.E. Kasa Achuta por gestiones



Fuente: Ministerio de Educación

Aspecto socio-cultural

Fechas cívicas. Los pobladores de la comunidad Kasa Achuta participan del desfile del 2 de agosto por las fiestas patrias.

Fiestas patronales. La comunidad celebra el 8 de octubre en honor a la Virgen del Rosario, en Semana Santa se realizan actividades deportivas donde participa toda la comunidad y en carnaval se realiza la challa de ayuqas con los 3 kamanis y las autoridades originarias de la comunidad.

DATOS DEL CENSO AGROPECUARIO 2013

Producción agropecuaria

Uso de la tierra	Superficie (ha)	Especies ganaderas	Número de cabezas
Total	376,2	Bovinos	378
Superficie Agrícola	153,5	Ovinos	842
Cultivada de verano	60,4	Porcinos de corral	134
Sin riego	58,2	Caprinos	-
Con riego	2,3	Llamas	1
Tierras en barbecho	15,1	Asnos	113
Tierras en descanso	77,9	Conejos	62
Ganadería	208,2	Cuyes	75
Pastos cultivados	0,0	Aves de granja	-
Pastos naturales	208,2	Aves de corral	186
Forestal	0,0	Otras especies	-
Plantaciones forestales maderables	0,0		
Bosques o montes	0,0		
No agrícola	14,6		
Otras tierras	14,6		

Número de vacas ordeñadas: 92

Leche	Total	Media
Litros / día	288	5,9
Litros / vaca	-	3,1

Cultivos	Superficie (ha)	Producción (qq)	Rendimiento (kg/ha)
Verano	60,4		
Cebada forrajera	18,8	697,5	1.707,8
Alfalfa	18,2	764,0	1.927,8
Papa	17,4	1.093,3	2.895,4
Cebada en grano	4,2	126,5	1.381,5
Quinua	0,6	12,0	920,0
Avena forrajera	0,4	25,0	2.705,9
Avena	0,3	20,5	3.143,3
Haba verde	0,3	6,0	1.104,0
Trigo	0,2	0,5	153,3

Actividad principal	UPA	Actividad secundaria	UPA
Total	178	Total	79
Agrícola	28	Industria manufacturera	1
Ganadero	143	Comercio	8
No participa	7	Construcción	3
Sin especificar	-	Transporte	2
		Otros servicios	45
		Ninguna	20

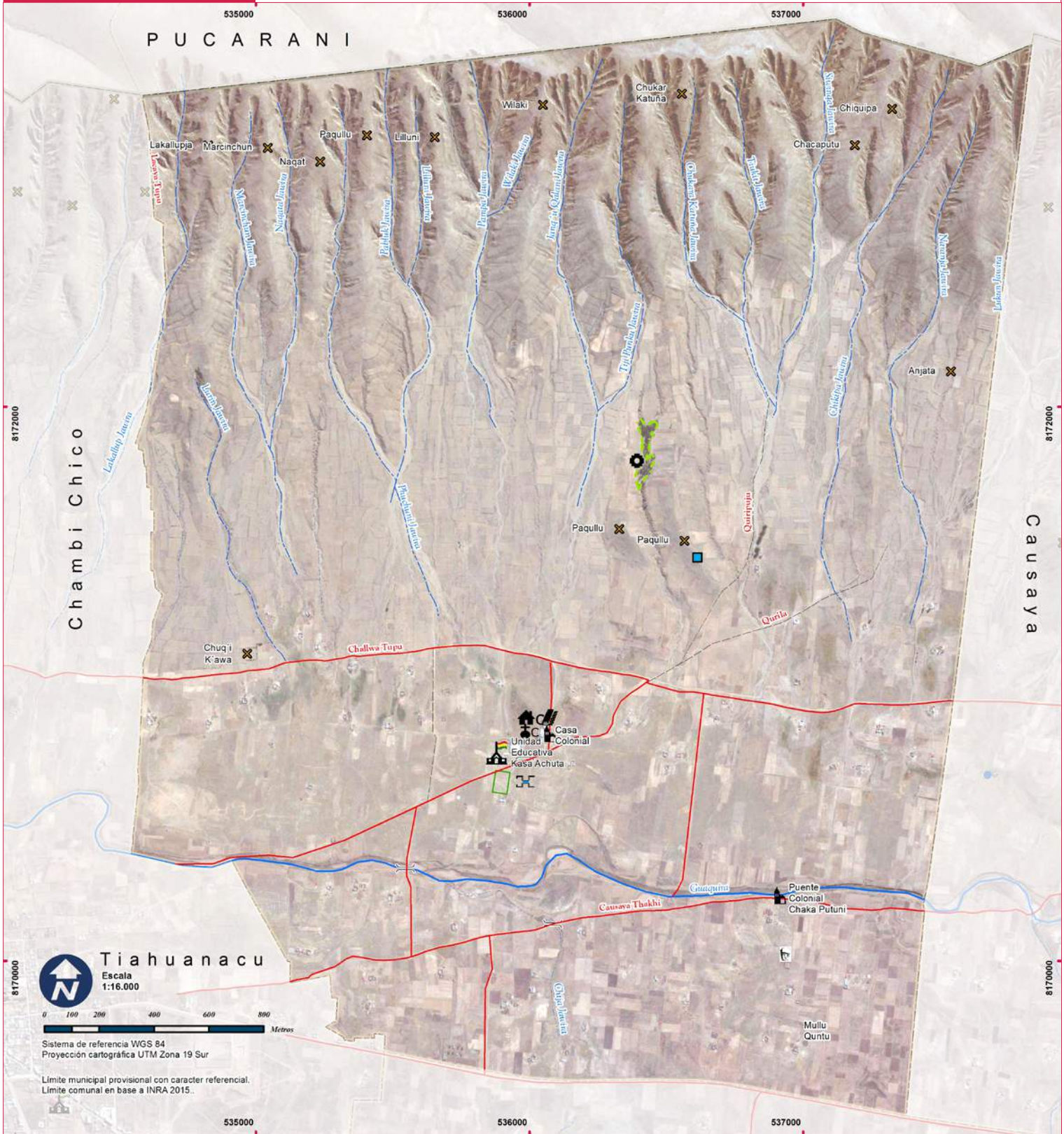
(*) Miembros de la UPA por actividad.

Indicadores	Valor
Superficie por UPA (ha)	5,5
Superficie Cultivada con riego (En porcentaje)	3,7
Valor bruto de la producción por UPA**	5.006,79

(**) Se considera: agricultura (ver., inv.), bovino, ovinos, caprinos, porcinos, camélidos. Según el CNA 2013, la producción promedio de leche es de 3,1 litros por vaca al día, pero la mayoría de los productores obtiene hasta 2 litros al día de una vaca.

MAPA 10

AYLLU ORIGINARIO KASA ACHUTA



REFERENCIAS		UBICACIÓN GEOGRÁFICA	
LÍMITES Municipal Comunal		VIAS DE COMUNICACIÓN Vía férrea Carretera principal Camino secundario Senda Puente	INFRAESTRUCTURA Establecimiento educativo Casa cultural Taller artesanal Baño antiséptico Iglesia evangélica Sitio ceremonial Cementerio
OTROS Cerros Sitio arqueológico Punto histórico Cancha de fútbol Recursos forestales		HIDROLOGÍA Estanque de agua Río permanente Río intermitente	

Mapa elaborado con la participación de autoridades y bases de la comunidad; la ubicación de la infraestructura y sus principales recursos fueron nombrados y referenciados de acuerdo a conocimiento local, constituye una herramienta estrictamente referencial, FT 2018.

AYLLU ORIGINARIO CHAMBI CHICO

HISTORIA DE LA COMUNIDAD

El Ayllu Originario Chambi Chico se encuentra ubicado en la región de Altiplano Norte, tiene una superficie de 946 ha.

La comunidad ha transitado por varias etapas de organización, desde comunidad originaria a sindicato agrario y viceversa. Posterior a la Revolución Nacional de 1952, en fecha 23 de octubre del 1955 al mando del *jilakata*, regidor y alguacil, se organizaron como comunidad originaria, pero el 5 de febrero del 1970 se reorganizaron bajo la lógica de la organización sindical y entre 1974 y principios de los años noventa quedaron finalmente como ayllu. Para la identificación ante las instituciones públicas y privadas se denominan como Ayllu Originario Chambi Chico.

DATOS GENERALES

Población (CNPV 2012)	163	Comunidad	Cód. Comunidad	Número de Personería jurídica
Unidades de Producción Agropecuaria (UPA) (CNA 2013)	59	Chambi Chico	06903002	452/2017
Número de Afiliados	91			

DATOS SOCIOTERRITORIALES DE LA COMUNIDAD

Organización socioterritorial

La comunidad se encuentra organizada en 3 zonas.

Zonas	Afiliados	Zonas	Afiliados
1	Muxsuma	3	Qallpa pampa
2	Waricunca	4	

Asambleas comunales. Las asambleas ordinarias se realizan el primer sábado de cada mes y las asambleas extra ordinarias se convocan cuando hay asuntos que tratar con urgencia

Comité de Agua Potable y Saneamiento (CAPyS). La comunidad no cuenta con comité de agua potable y saneamiento.

Comité de riego. La comunidad no cuenta con comité de riego.

Educación

La comunidad no cuenta con Unidades Educativas.

Aspecto socio-cultural

Los pobladores de esta comunidad participan de manera directa en los desfiles cívicos y fiestas patronales que se desarrollan en el Centro Poblado de Tiahuanacu y no así en su comunidad.

DATOS DEL CENSO AGROPECUARIO 2013

Producción agropecuaria

Uso de la tierra	Superficie (ha)	Especies ganaderas	Número de cabezas
Total	389,7	Bovinos	309
Superficie Agrícola	73,6	Ovinos	579
Cultivada de verano	47,1	Porcinos de corral	52
Sin riego	46,9	Caprinos	3
Con riego	0,3	Llamas	3
Tierras en barbecho	12,3	Asnos	19
Tierras en descanso	14,2	Conejos	21
Ganadería	291,2	Cuyes	93
Pastos cultivados	0,1	Aves de granja	80
Pastos naturales	291,1	Aves de corral	186
Forestal	0,0	Otras especies	-
Plantaciones forestales maderables	0,0		
Bosques o montes	0,0		
No agrícola	24,9		
Otras tierras	24,9		

Número de vacas ordeñadas: 82

Leche	Total	Media
Litros / día	324	10,1
Litros / vaca	-	3,6

Cultivos	Superficie (ha)	Producción (qq)	Rendimiento (kg/ha)
Verano	47,1		
Cebada forrajera	15,7	460,5	1.347,1
Papa	15,3	472,5	1.418,3
Alfalfa	8,9	261,7	1.357,0
Avena	2,2	68,0	1.438,2
Cebada en grano	2,1	21,0	464,4
Avena forrajera	1,0	24,0	1.104,0
Haba verde	0,9	4,5	227,5
Quinua	0,9	7,5	383,3
Oca	0,1	7,0	4.293,3

Actividad principal	UPA	Actividad secundaria	UPA
Total	159	Total	88
Agrícola	27	Industria manufacturera	4
Ganadero	118	Comercio	16
No participa	14	Construcción	10
Sin especificar	-	Transporte	4
		Otros servicios	38
		Ninguna	16

(*) Miembros de la UPA por actividad.

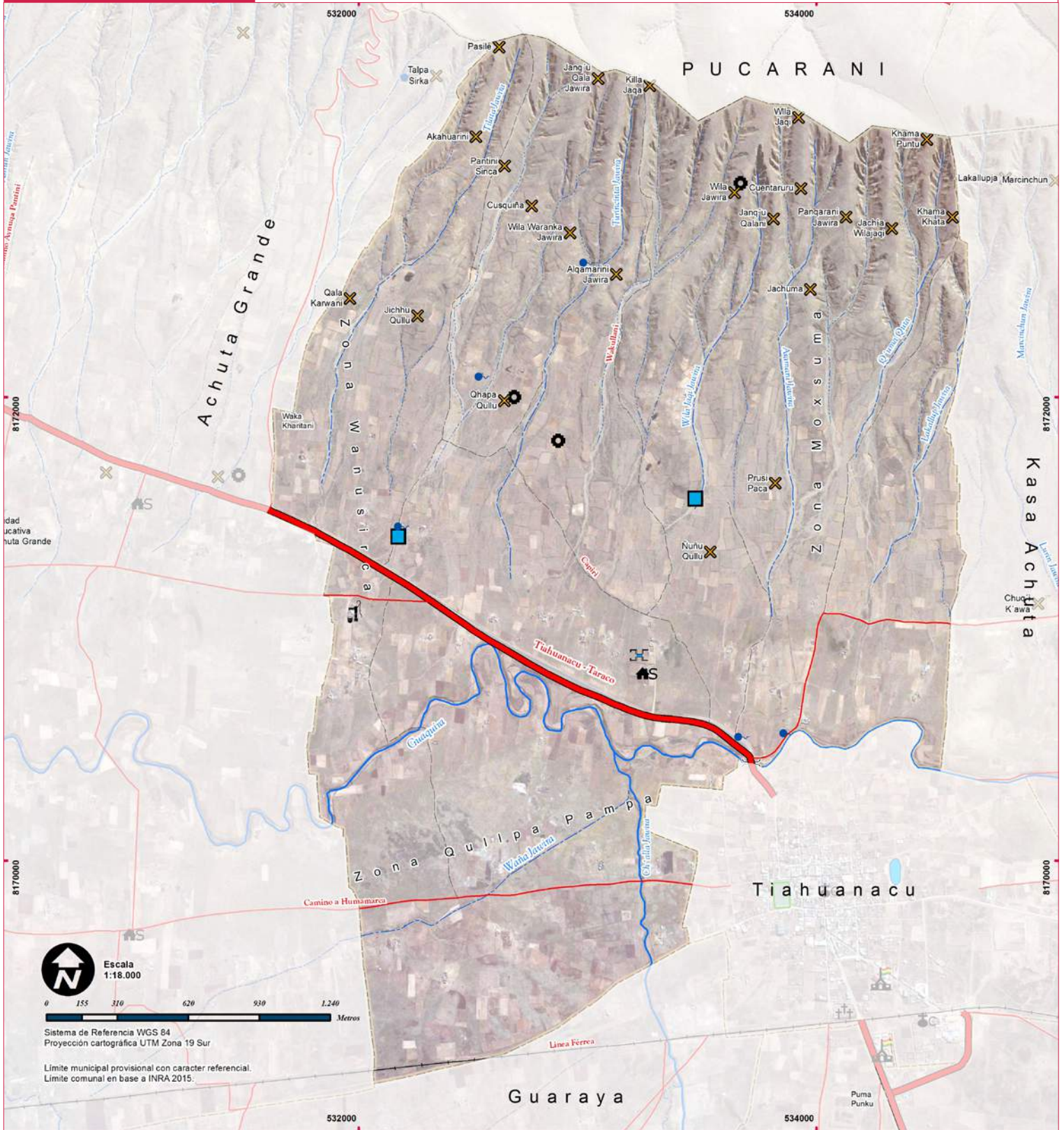
Indicadores	Valor
Superficie por UPA (ha)	6,6
Superficie Cultivada con riego (En porcentaje)	0,5
Valor bruto de la producción por UPA**	3.536,47

(**) Se considera: agricultura (ver., inv.), bovino, ovinos, caprinos, porcinos, camélidos.

Según el CNA 2013, la producción promedio de leche es de 3,6 litros por vaca, pero la mayoría de los productores obtiene solamente 2 litros al día de una vaca

MAPA 11

AYLLU ORIGINARIO CHAMBI CHICO



REFERENCIAS


LÍMITES
Municipal
Comunal



OTROS
Cerros



VÍAS DE COMUNICACIÓN
Vía férrea
Carretera principal
Camino secundario
Senda
Puente



HIDROLOGÍA
Vertiente
Sistema de bombeo
Estanque de agua
Río permanente
Río intermitente



INFRAESTRUCTURA
Sede social
Baño antiséptico
Sitio ceremonial



UBICACIÓN GEOGRÁFICA



Mapa elaborado con la participación de autoridades y bases de la comunidad; la ubicación de la infraestructura y sus principales recursos fueron nombrados y referenciados de acuerdo a conocimiento local, constituye una herramienta estrictamente referencial, FT 2018.

CENTRO POBLADO TIAHUANACU

HISTORIA DE LA COMUNIDAD

El Centro Poblado de Tiahuanacu se encuentra ubicado en la región de Altiplano Norte, tiene una superficie de 208 ha.

Es el lugar donde se encuentran las ruinas arqueológicas de la antigua ciudad de Tiahuanacu que ocupa casi 10 kilómetros cuadrados. Se estima que estas ruinas tienen más de 3700 años de antigüedad.

DATOS GENERALES

Población (CNPV 2012)	860	Comunidad	Cód. Comunidad	Número de Personería jurídica
Unidades de Producción Agropecuaria (UPA) (CNA 2013)	22	Tiahuanacu	06903009	
Número de Afiliados	800			

DATOS SOCIOTERRITORIALES DE LA COMUNIDAD

Organización socioterritorial

El centro poblado no cuenta con zonas.

Asambleas comunales. Las asambleas ordinarias se realizan el primer sábado de cada mes y las asambleas extraordinarias se convocan cuando hay asuntos que tratar con urgencia..

Comité de Agua Potable y Saneamiento (CAPyS). La comunidad cuenta con Comité de Agua Potable y Saneamiento conformado por personas de la lista de afiliados quienes conforman el comité

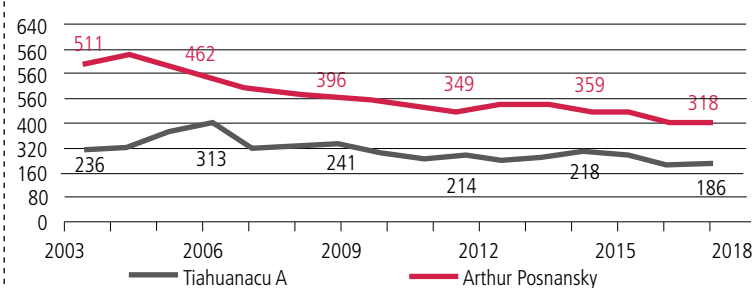
Comité de riego. La comunidad no cuenta con comité de riego.

Educación

Población matriculada en gestión 2018		Total	Hombre	Mujer
1	Unidad Educativa Tiahuanacu A	186	99	87
2	Unidad Educativa Arthur Posnansky	318	159	159

La U.E. Tiahuanacu A cuenta con los niveles de inicial y primaria, y la U. E. Arthur Posnansky cuenta solo con el nivel de secundaria.

Número de alumnos matriculados en las Unidades Educativas por gestiones



Fuente: Ministerio de Educación

Aspecto socio-cultural

Fechas cívicas. Los pobladores de la comunidad participan del desfile cívico del 16 de julio en conmemoración a la Revolución de La Paz.

Fiestas patronales. Los pobladores de la comunidad participan de la fiesta patronal del 14 de septiembre en honor al Señor de Exaltación

DATOS DEL CENSO AGROPECUARIO 2013

Producción agropecuaria

Uso de la tierra	Superficie (ha)	Especies ganaderas	Número de cabezas
Total	95,1	Bovinos	55
Superficie Agrícola	6,3	Ovinos	136
Cultivada de verano	3,4	Porcinos de corral	42
Sin riego	3,4	Caprinos	-
Con riego	0,0	Llamas	7
Tierras en barbecho	0,8	Asnos	1
Tierras en descanso	2,0	Conejos	11
Ganadería	44,0	Cuyes	27
Pastos cultivados	0,0	Aves de granja	53
Pastos naturales	44,0	Aves de corral	41
Forestal	0,0	Otras especies	6
Plantaciones forestales maderables	0,0		
Bosques o montes	0,0		
No agrícola	44,9		
Otras tierras	44,9		

Número de vacas ordeñadas: 13

Leche	Total	Media
Litros / día	36	5,1
Litros / vaca	-	2,6

Cultivos	Superficie (ha)	Producción (qq)	Rendimiento (kg/ha)
Verano	3,4		
Alfalfa	2,2	107,1	2.281,4
Cebada forrajera	0,9	55,0	2.750,0
Papa	0,4	44,3	5.815,7

Actividad principal	UPA	Actividad secundaria	UPA
Total	56	Total	38
Agrícola	4	Industria manufacturera	2
Ganadero	45	Comercio	6
Avícola	1	Construcción	2
No participa	5	Transporte	2
Sin especificar	1	Otros servicios	25
		Ninguna	1

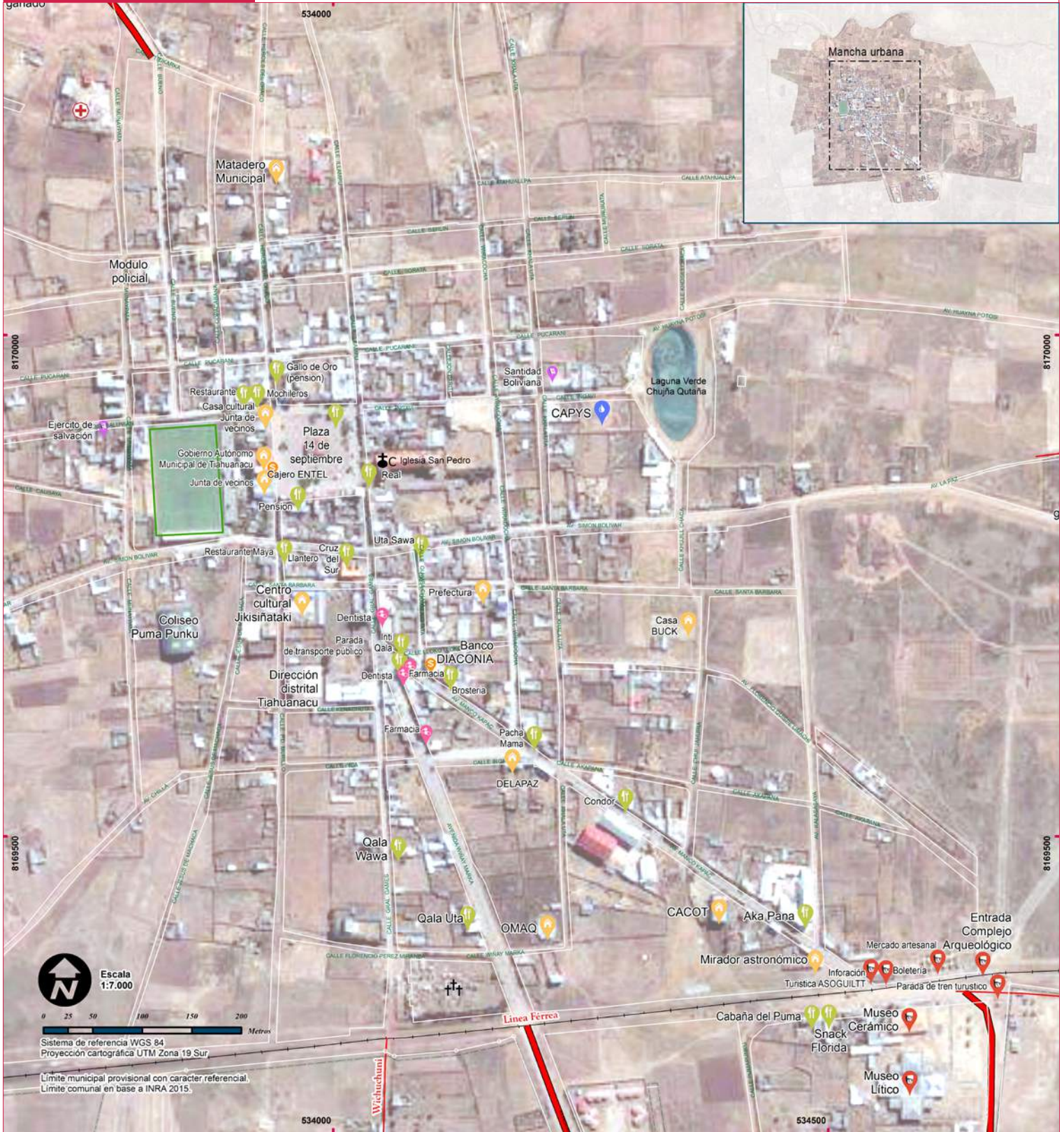
(*) Miembros de la UPA por actividad.

Indicadores	Valor
Superficie por UPA (ha)	4,3
Superficie Cultivada con riego (En porcentaje)	0,0
Valor bruto de la producción por UPA**	1.776,36

(**) Se considera: agricultura (ver., inv.), bovino, ovinos, caprinos, porcinos, camélidos. Según el CNA 2013, la producción promedio de leche es de 3,1 litros por vaca al día, pero la mayoría de los productores obtiene hasta 2 litros al día de una vaca.

MAPA 12

CENTRO POBLADO TIAHUANACU



REFERENCIAS

VIAS DE COMUNICACIÓN
 Vía férrea
 Carretera principal
 Camino secundario



HIDROLOGÍA
 Comité de agua potable
 Estanque de agua
 Río permanente
 Río intermitente



OTROS
 Infraestructura turística
 Manzanos



INFRAESTRUCTURA
 Establecimiento educativo
 Centro de salud
 Infraestructura
 Servicios de salud
 Religioso
 Iglesia
 Hotelaria y alimentos
 Servicios bancarios
 Cementerio



UBICACIÓN GEOGRÁFICA



Mapa elaborado con la participación de autoridades y vecinos del centro poblado; la ubicación de la infraestructura y sus principales recursos fueron nombrados y referenciados de acuerdo a conocimiento local, constituye una herramienta estrictamente referencial, FT 2018.

AYLLU ORIGINARIO ACHUTA GRANDE

HISTORIA DE LA COMUNIDAD

El Ayllu Originario Achuta Grande se encuentra ubicado en la región de Altiplano Norte, tiene una superficie de 1.580 ha.

En el siglo XIX, las tierras de la comunidad fueron despojadas por la hacienda y sus pobladores obligados a trabajar como peones. En el periodo de la Guerra del Chaco, varios jóvenes fueron enviados a esta contienda, para su conclusión algunos regresaron y reclamaron a los patrones la devolución de sus tierras. Esta comunidad fue fundada el 2 de agosto de 1953 y a partir del año 2000 Achuta Grande pasa a denominarse Ayllu Originario Achuta Grande.

DATOS GENERALES

Población (CNPV 2012)	389
Unidades de Producción Agropecuaria (UPA) (CNA 2013)	109
Número de Afiliados	146

Comunidad	Cód. Comunidad	Número de Personería jurídica
Achuta Grande	06903001	732/2008

DATOS SOCIOTERRITORIALES DE LA COMUNIDAD

Organización socioterritorial

La comunidad se encuentra organizada en 4 zonas.

Zonas	Afiliados	Zonas	Afiliados
1 Jach'a Sirka	35	3 Primer Parujachi	40
2 Waylla Qullu	38	4 Segundo Parujachi	33

Asambleas comunales. Las asambleas ordinarias se realizan el primer lunes de cada mes. Las asambleas extraordinarias se convocan cuando hay asuntos que tratar con urgencia.

Comité de Agua Potable y Saneamiento (CAPyS). Cuenta con un directorio conformado por 4 personas nombradas desde las listas zonales de la comunidad.

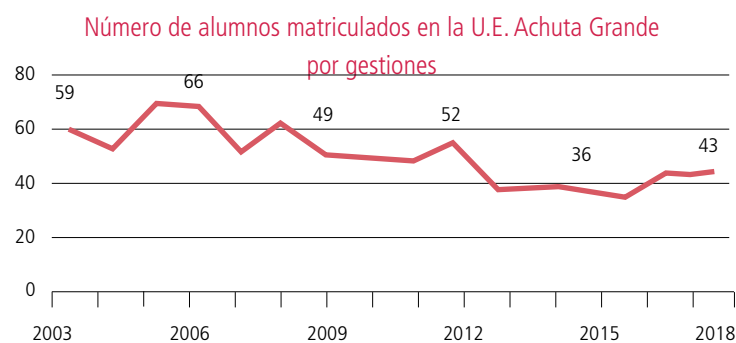
Se benefician de este recurso aproximadamente 125 familias.

Comité de riego. La Comunidad no cuenta con comité de riego.

Educación

Población matriculada en gestión 2018	Total	Hombre	Mujer
1 Unidad Educativa Achuta Grande	43	24	19

La U.E. Achuta Grande cuenta con los niveles de educación inicial y primaria, cada 4 de mayo celebran su aniversario



Fuente: Ministerio de Educación

Aspecto socio-cultural

Fechas cívicas. Cada 2 de agosto se conmemora la creación de la "Escuela Ayllu Warisata" y el "Día de la Revolución Agraria Productiva y Comunitaria".

Fiestas patronales. Cada 5 de agosto se celebra la fiesta en honor a la Virgen de las Nieves.

DATOS DEL CENSO AGROPECUARIO 2013

Producción agropecuaria

Uso de la tierra	Superficie (ha)	Especies ganaderas	Número de cabezas
Total	864,7	Bovinos	883
Superficie Agrícola	267,1	Ovinos	1.223
Cultivada de verano	196,8	Porcinos de corral	192
Sin riego	166,3	Caprinos	8
Con riego	0,5	Llamas	5
Tierras en barbecho	29,5	Asnos	73
Tierras en descanso	40,8	Conejos	76
Ganadería	552,7	Cuyes	174
Pastos cultivados	2,8	Aves de granja	100
Pastos naturales	550,0	Aves de corral	320
Forestal	0,0	Otras especies	6
Plantaciones forestales maderables	0,0		
Bosques o montes	0,0		
No agrícola	44,9		
Otras tierras	44,9		

Número de vacas ordeñadas: 226

Leche	Total	Media
Litros / día	884	10,7
Litros / vaca	-	3,6

Cultivos	Superficie (ha)	Producción (qq)	Rendimiento (kg/ha)
Verano	196,8		
Cebada forrajera	81,0	2.265,5	1.286,1
Alfalfa	56,9	1.704,8	1.377,5
Papa	30,1	1.430,0	2.182,5
Cebada en grano	20,4	287,0	646,5
Avena	5,9	252,0	1.964,7
Avena forrajera	1,0	18,0	828,0
Quinua	0,9	6,5	321,5
Haba verde	0,4	3,0	394,3
Cañawa	0,1	0,5	230,0

Actividad principal	UPA	Actividad secundaria	UPA
Total	290	Total	120
Agrícola	57	Industria manufacturera	3
Ganadero	208	Comercio	18
No participa	1	Construcción	17
Sin especificar	17	Transporte	4
		7	59
		Ninguna	19

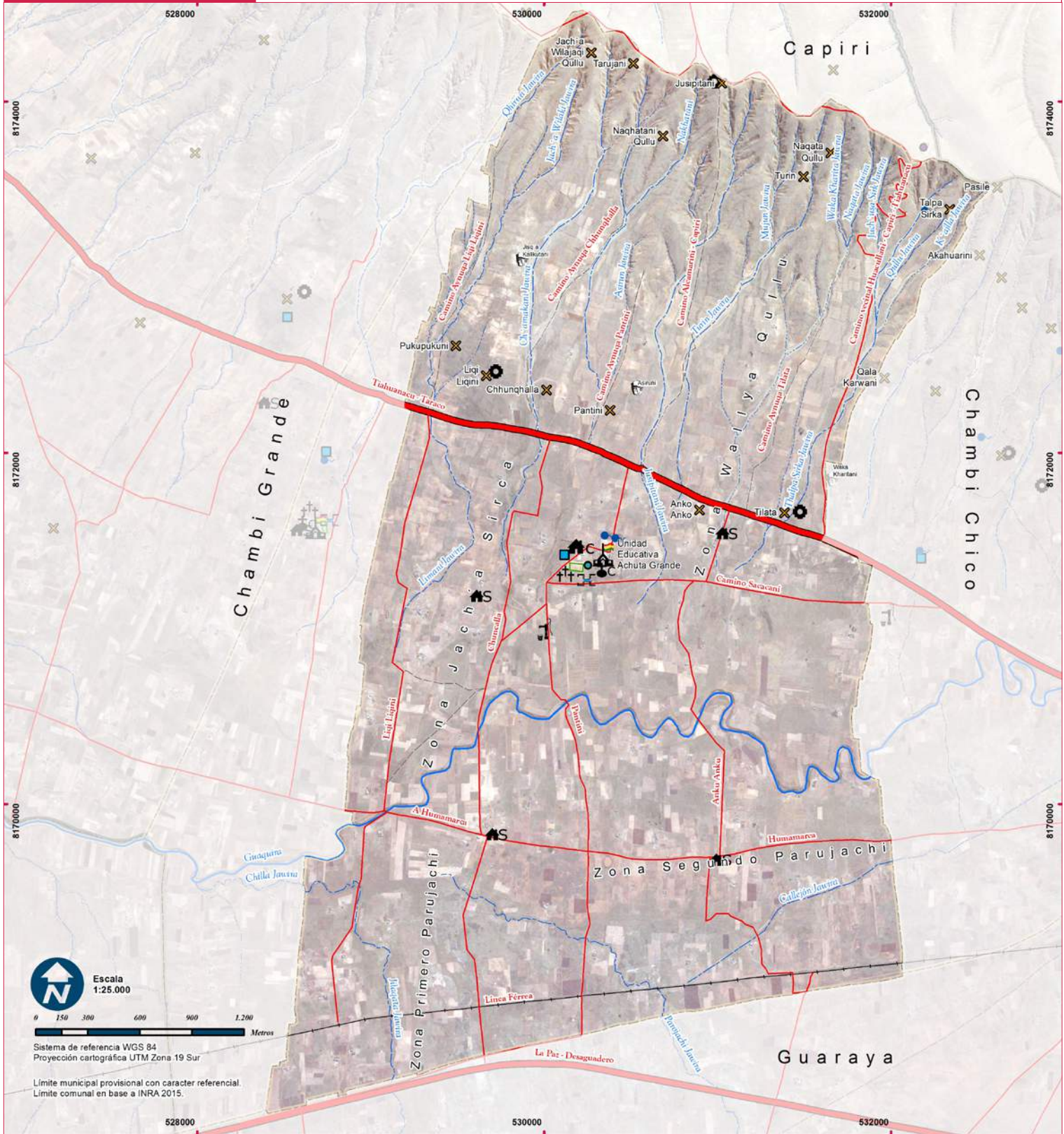
(*) Miembros de la UPA por actividad.

Indicadores	Valor
Superficie por UPA (ha)	7,9
Superficie Cultivada con riego (En porcentaje)	0,3
Valor bruto de la producción por UPA**	6.101,11

(**) Se considera: agricultura (ver., inv.), bovino, ovinos, caprinos, porcinos, camélidos. Según el CNA 2013, la producción promedio de leche es de 3,6 litros por vaca, pero la mayoría de los productores logra extraer 2 litros al día por vaca.

MAPA 13

AYLLU ORIGINARIO ACHUTA GRANDE



REFERENCIAS

LÍMITES
Municipal
Comunal




OTROS
Cerros
Sitio arqueológico
Cancha de fútbol



VIAS DE COMUNICACIÓN

Vía férrea
Carretera principal
Camino secundario
Senda
Puente



HIDROLOGÍA

Vertiente
Sistema de bombeo
Estanque de agua
Río permanente
Río intermitente



INFRAESTRUCTURA

Establecimiento educativo
Casa cultural
Sede social
Baño antiséptico
Iglesia católica
Sitio ceremonial
Cementerio
Oficinas EPSAS



UBICACIÓN GEOGRÁFICA



Mapa elaborado con la participación de autoridades y bases de la comunidad; la ubicación de la infraestructura y sus principales recursos fueron nombrados y referenciados de acuerdo a conocimiento local, constituye una herramienta estrictamente referencial, FT 2018.

AYLLU ORIGINARIO CHAMBI GRANDE

HISTORIA DE LA COMUNIDAD

El Ayllu Originario Chambi Grande se encuentra ubicado en la región de Altiplano Norte, tiene una superficie de 338 ha.

El nombre de la comunidad se origina desde los tiempos de la hacienda: "Chambi", apellido del dueño de la hacienda y "Grande" que hace referencia al extenso territorio de esta comunidad. Al respecto, se cuenta que en los tiempos de la hacienda los patrones de Yanarico y Chambi Grande organizaron una pelea de gallos. El patrón de Chambi Grande, como resultado de esta pelea, habría perdido una buena parte de su territorio y quedó reducido en una comunidad con poca extensión territorial, tal como se observa actualmente.

DATOS GENERALES

Población (CNPV 2012)	162
Unidades de Producción Agropecuaria (UPA) (CNA 2013)	71
Número de Afiliados	67

Comunidad	Cód. Comunidad	Número de Personería jurídica
Chambi Grande	06902006	102/99

DATOS SOCIOTERRITORIALES DE LA COMUNIDAD

Organización socioterritorial

La comunidad se encuentra organizada en 3 zonas.

Zonas	Afiliados	Zonas	Afiliados
1	1ra Zona	27	3
2	2da Zona	17	
			3ra Zona
			23

Asambleas comunales. Las asambleas comunales se realizan el día 15 de cada mes, mientras las extraordinarias de acuerdo a la necesidad de efectuar reuniones para abordar temas urgentes.

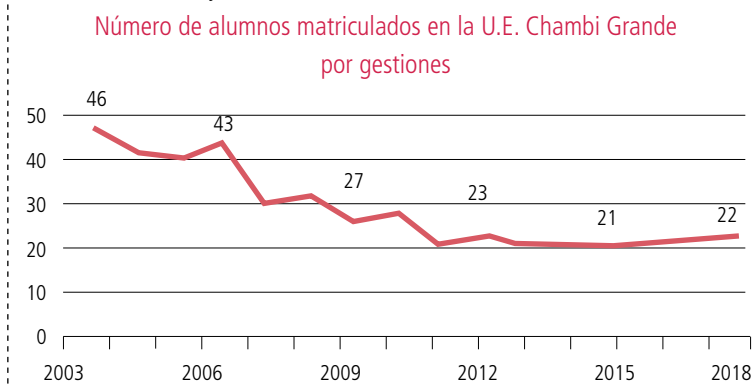
Comité de Agua Potable y Saneamiento (CAPyS). No cuenta con un CAPyS.

Comité de riego. La comunidad no cuenta con comité de riego.

Educación

Población matriculada en gestión 2018	Total	Hombre	Mujer	
1	Unidad Educativa Chambi Grande	22	9	13

La U.E. Chambi Grande cuenta con los niveles de inicial y primaria. Su aniversario es el día 13 de julio.



Fuente: Ministerio de Educación

Aspecto socio-cultural

Fechas cívicas. Cada 2 de agosto se realiza desfiles cívicos en conmemoración de la Revolución Agraria Comunitaria.

DATOS DEL CENSO AGROPECUARIO 2013

Producción agropecuaria

Uso de la tierra	Superficie (ha)	Especies ganaderas	Número de cabezas
Total	220,5	Bovinos	423
Superficie Agrícola	122,8	Ovinos	391
Cultivada de verano	105,6	Porcinos de corral	218
Sin riego	105,6	Caprinos	0
Con riego	0,0	Llamas	1
Tierras en barbecho	7,9	Asnos	31
Tierras en descanso	9,3	Conejos	41
Ganadería	91,4	Cuyes	82
Pastos cultivados	0,0	Aves de granja	0
Pastos naturales	91,4	Aves de corral	184
Forestal	0,0	Otras especies	0
Plantaciones forestales maderables	0,0		
Bosques o montes	0,0		
No agrícola	6,3		
Otras tierras	6,3		

Número de vacas ordeñadas: 111

	Leche	Total	Media
Litros / día	474		10,3
Litros / vaca	-		4,3

Cultivos	Superficie (ha)	Producción (qq)	Rendimiento (kg/ha)
Verano	105,6		
Cebada forrajera	55,5	3.340,3	2.770,0
Alfalfa	34,0	1.355,0	1.834,3
Papa	13,9	993,0	3.295,7
Cebada en grano	2,1	50,0	1.122,0
Quinua	0,3	1,3	230,0

Actividad principal	UPA	Actividad secundaria	UPA
Total	182	Total	74
Agrícola	56	Minería	5
Ganadero	118	Industria manufacturera	3
No participa	1	Comercio	2
Sin especificar	7	Construcción	8
		Transporte	9
		Otros servicios	40
		Ninguna	7

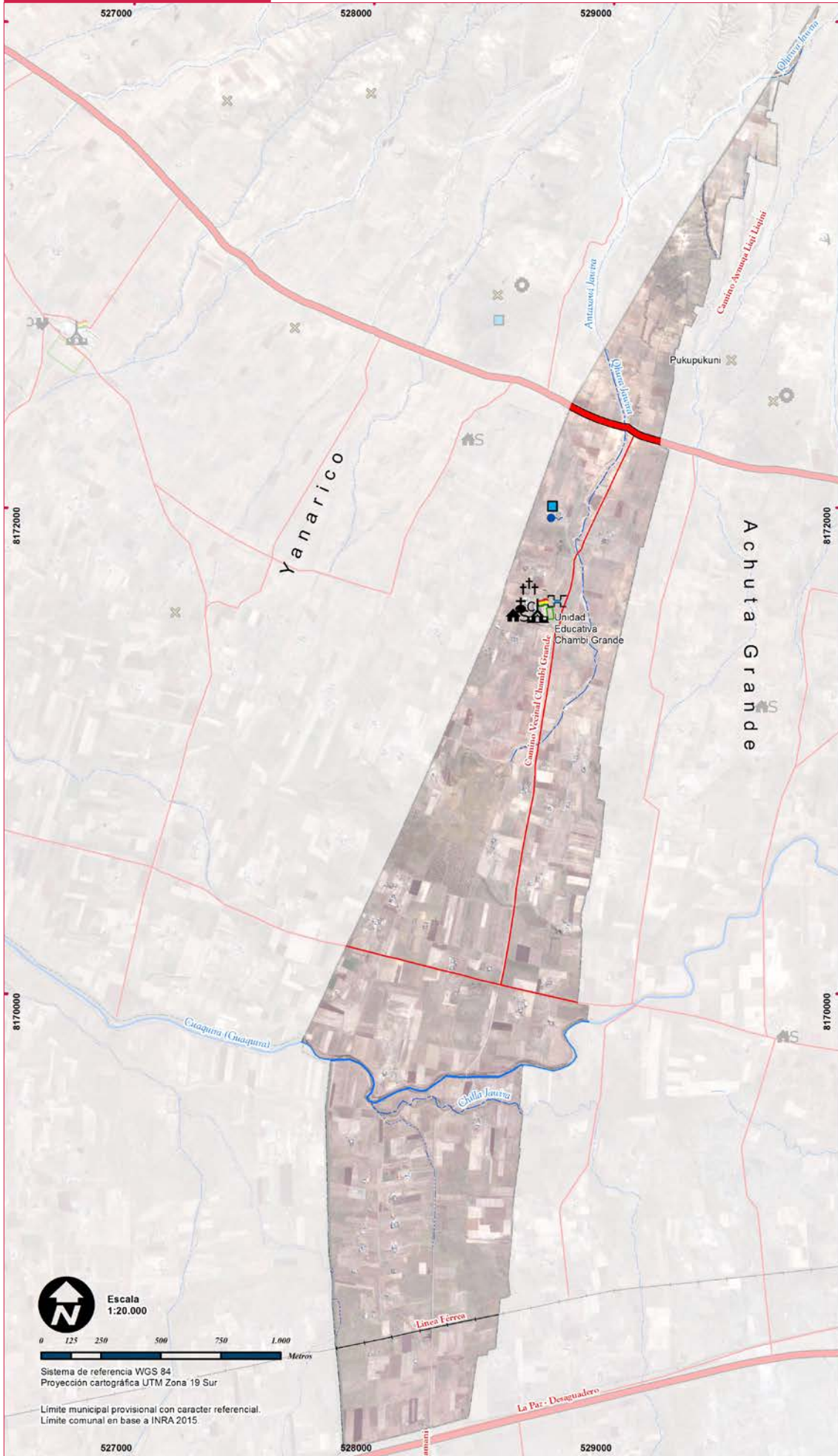
(*) Miembros de la UPA por actividad.

Indicadores	Valor
Superficie por UPA (ha)	7,9
Superficie Cultivada con riego (En porcentaje)	0,3
Valor bruto de la producción por UPA**	6.101,11

(**) Se considera: agricultura (ver., inv.), bovino, ovino, caprino, porcino, camélidos. Según el CNA 2013, la producción promedio de leche es de 4,3 litros por vaca, sin embargo la mayoría de los productores logra obtener 5 litros al día por vaca.

MAPA14

AYLLU ORIGINARIO CHAMBI GRANDE



REFERENCIAS

LÍMITES
Municipal
Comunal

VIAS DE COMUNICACIÓN
Vía férrea
Carretera principal
Camino secundario
Senda
Puente

HIDROLOGÍA
Vertiente
Estanque de agua
Río permanente
Río intermitente

INFRAESTRUCTURA
Establecimiento educativo
Sede social
Baño antiséptico
Iglesia católica
Cementerio

OTROS
Cerros
Cancha de fútbol

REFERENCIAS



Escala
1:20.000

Sistema de referencia WGS 84
Proyección cartográfica UTM Zona 19 Sur

Límite municipal provisional con carácter referencial.
Límite comunal en base a INRA 2015.

Mapa elaborado con la participación de autoridades y bases de la comunidad; la ubicación de la infraestructura y sus principales recursos fueron nombrados y referenciados de acuerdo a conocimiento local, constituye una herramienta estrictamente referencial, FT 2018.

AYLLU ORIGINARIO YANARICO

HISTORIA DE LA COMUNIDAD

El Ayllu Originario Yanarico se encuentra ubicado en la región de Altiplano Norte, tiene una superficie de 2.721 ha.

Un año después de la Revolución Nacional de 1952, sus pobladores se organizaron en una asamblea general y fundaron el Sindicato Agrario Campesino de Yanarico, organización que ha permitido exigir las demandas y reivindicaciones de la comunidad.

En cuanto a su nombre existen dos versiones. La primera versión viene de "Yana" que significa tenencia de alimentos y "rico", en español, significa potencial en recursos naturales. La segunda versión, cuentan que el nombre surge de una pelea de gallos organizados entre los de Yanarico y Pillapi, donde los de Yanarico resultaron ser los "ganadores", por lo que en aymara decían "yanirinaka", de esta manera adoptaron que "yana", en aymara, significa "ganar".

DATOS GENERALES

Población (CNPV 2012)	821	Comunidad	Cód. Comunidad	Número de Personería jurídica
Unidades de Producción Agropecuaria (UPA) (CNA 2013)	208	Yanarico	06902005	103/99
Número de Afiliados	229			

DATOS SOCIOTERRITORIALES DE LA COMUNIDAD

Organización socioterritorial

La comunidad se encuentra organizada en zonas y sub zonas.

Zonas	Afiliados	Zonas	Afiliados
1 Jach'a Quntu	45	4 Qhachwañ Pata	31
2 Jach'a Sirka	49	5 Caluyo	31
3 Qala Sirka	51	6 Uma Jalsu Pampa	30

Asambleas comunales. Las asambleas se realizan el día 10 de cada mes y las extraordinarias cuando son necesarias.

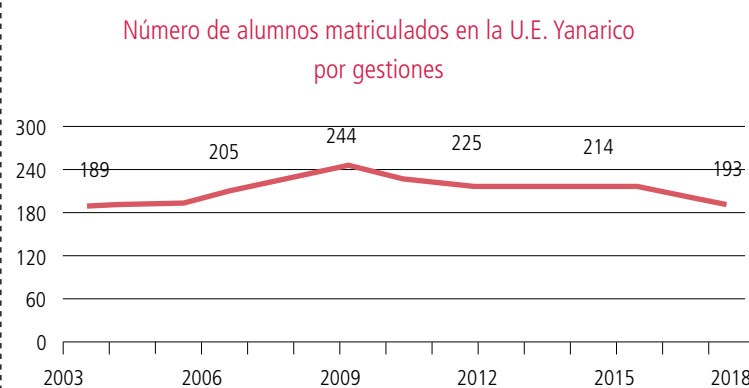
Comité de Agua Potable y Saneamiento (CAPyS). La comunidad cuenta con un CAPyS integrado por 1 representante de cada zona.

Comité de riego. La comunidad no cuenta con comité de riego.

Educación

Población matriculada en gestión 2018	Total	Hombre	Mujer
1 Unidad Educativa Yanarico	193	97	96

La U.E. Yanarico cuenta con los niveles de inicial, primaria y secundaria.



Aspecto socio-cultural

Fechas cívicas. Cada 2 agosto se celebra el día de la creación escuela ayllu Warisaya y día de la Revolución Agraria.

Fiestas patronales. Cada 24 de septiembre se realiza la festividad en devoción a la Virgen de la Merced y el 25 de diciembre se realiza el preste de Natividad en honor al nacimiento del niño Jesús.

DATOS DEL CENSO AGROPECUARIO 2013

Producción agropecuaria

Uso de la tierra	Superficie (ha)	Especies ganaderas	Número de cabezas
Total	1.433,4	Bovinos	2.445
Superficie Agrícola	844,9	Ovinos	1.418
Cultivada de verano	682,6	Porcinos de corral	516
Sin riego	681,4	Caprinos	8
Con riego	1,3	Llamas	4
Tierras en barbecho	48,2	Asnos	170
Tierras en descanso	114,0	Conejos	143
Ganadería	549,7	Cuyes	299
Pastos cultivados	0,7	Aves de granja	-
Pastos naturales	549,1	Aves de corral	776
Forestal	0,0	Otras especies	1
Plantaciones forestales maderables	0,0		
Bosques o montes	0,0		
No agrícola	38,9	Número de vacas ordeñadas:	764
Otras tierras	38,9	Leche	Total
		Litros / día	3.621
		Litros / vaca	Media
			20,0
			4,7

Cultivos	Superficie (ha)	Producción (qq)	Rendimiento (kg/ha)
Verano	682,6		
Alfalfa	317,3	16.633,3	2.411,2
Cebada forrajera	277,3	19.649,4	3.259,2
Papa	65,2	3.804,3	2.684,4
Cebada en grano	18,7	132,1	325,4
Avena forrajera	1,5	100,0	3.172,4
Haba verde	1,1	12,0	501,8
Oca	0,5	50,0	4.339,6
Avena	0,5	30,0	2.760,0
Quinoa	0,3	5,3	928,8

Actividad principal	UPA	Actividad secundaria	UPA
Total	666	Total	173
Agrícola	124	Industria manufacturera	7
Ganadero	524	Comercio	10
No participa	18	Construcción	27
Sin especificar	-	Transporte	5
		Otros servicios	104
		Ninguna	20

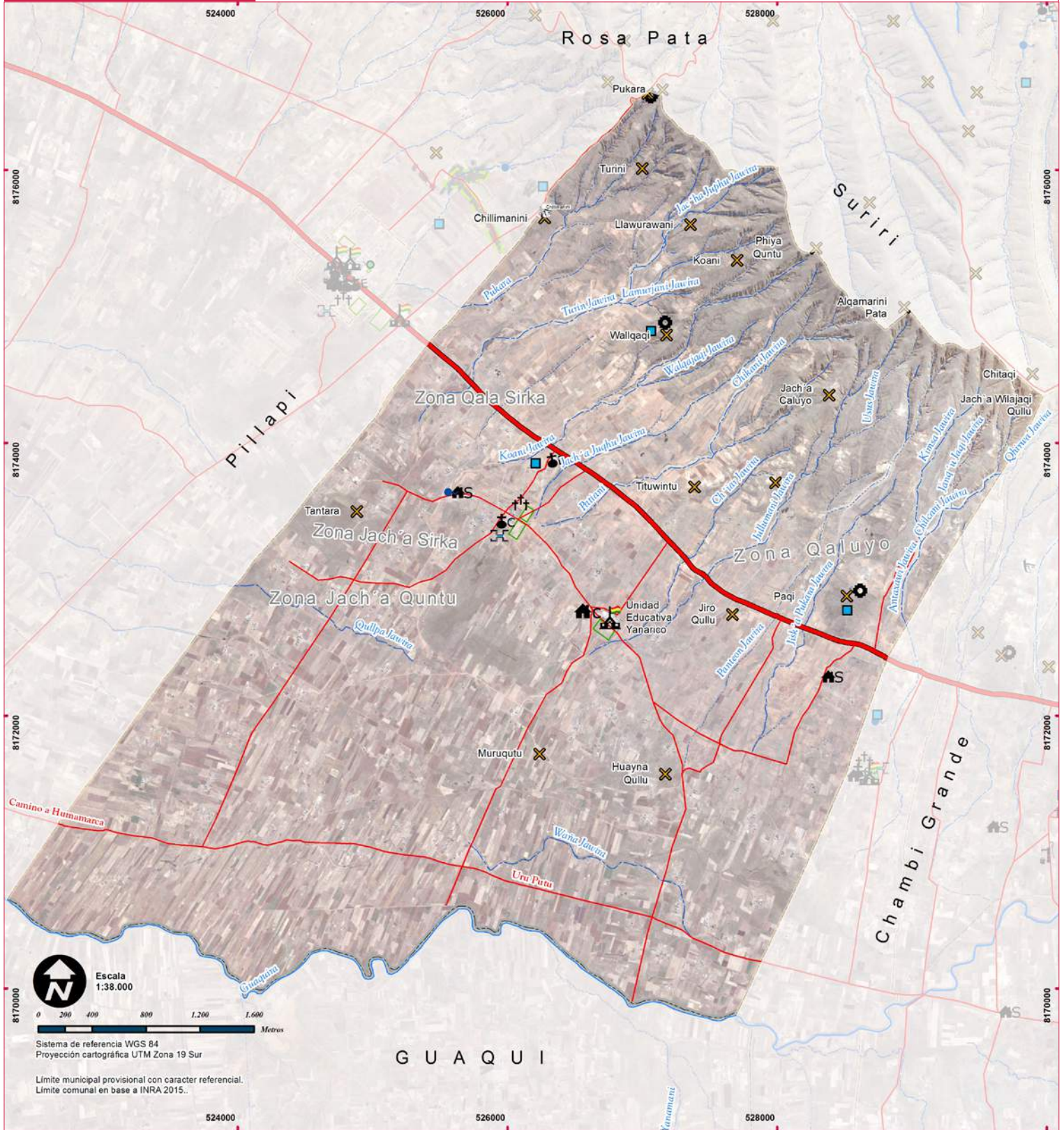
(*) Miembros de la UPA por actividad.

Indicadores	Valor
Superficie por UPA (ha)	6,9
Superficie Cultivada con riego (En porcentaje)	0,2
Valor bruto de la producción por UPA**	13.335,12

(**) Se considera: agricultura (ver., inv.), bovino, ovinos, caprinos, porcinos, camélidos. Según el CNA 2013, la producción promedio de leche es de 24,7 litros por vaca, sin embargo la mayoría de los productores logra extraer 5 litros al día por vaca

MAPA 15

AYLLU ORIGINARIO YANARICO



REFERENCIAS

LÍMITES
Municipal
Comunal



OTROS
Cerros
Cancha de fútbol



VIAS DE COMUNICACIÓN
Carretera principal
Camino secundario
Senda
Puente



HIDROLOGÍA
Vertiente
Estanque de agua
Río permanente
Río intermitente



INFRAESTRUCTURA
Establecimiento educativo
Casa cultural
Sede social
Baño antiséptico
Iglesia católica
Iglesia evangélica
Sitio ceremonial
Cementerio



UBICACIÓN GEOGRÁFICA



Mapa elaborado con la participación de autoridades y bases de la comunidad; la ubicación de la infraestructura y sus principales recursos fueron nombrados y referenciados de acuerdo a conocimiento local, constituye una herramienta estrictamente referencial, FT 2018.

COMUNIDAD CAMPESINA ROSA PATA

HISTORIA DE LA COMUNIDAD

La Comunidad Campesina Rosa Pata se encuentra ubicada en la región de Altiplano Norte, tiene una superficie de 365 ha.

En la época colonial y republicana los antiguos pobladores de esta comunidad fueron sometidos a trabajos forzados en las haciendas que han perdurado hasta fines de la primera mitad del siglo XX. Con la abolición del pongueaje y la Reforma Agraria de 1953, organizaron su primer sindicato y exigieron la devolución de sus tierras. Es una comunidad con poca población pero muy rica en agrobiodiversidad y gran actividad agrícola diversificada.

DATOS GENERALES

Población (CNPV 2012)	125
Unidades de Producción Agropecuaria (UPA) (CNA 2013)	36
Número de Afiliados	45

Comunidad	Cód. Comunidad	Número de Personería jurídica
Rosa Pata	06902001	006/95

DATOS SOCIOTERRITORIALES DE LA COMUNIDAD

Organización socioterritorial

La comunidad se encuentra organizada en 3 zonas .

Zonas	Afiliados	Zonas	Afiliados
1 Pukara	15	3 Calvario	15
2 Jach'a Jawira	15		

Asambleas comunales. Las asambleas ordinarias se realizan el día 20 de cada mes a partir de horas 14:00. Las asambleas extraordinarias se convocan cuando hay asuntos que tratar con urgencia.

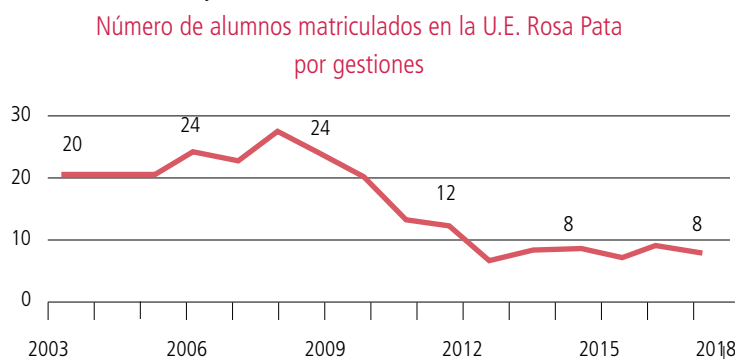
Comité de Agua Potable y Saneamiento (CAPyS). La comunidad no cuenta con Comité de Agua Potable y Saneamiento. Las familias apenas cuentan con pequeñas excavaciones (pozos) para abastecerse de agua para el consumo.

Comité de riego. La comunidad no cuenta con comité de riego.

Educación

Población matriculada en gestión 2018	Total	Hombre	Mujer
1 Unidad Educativa Rosa Pata	8	4	4

La U.E. Rosa Pata cuenta con los niveles de educación inicial y primaria, y su aniversario es el 20 de junio



Fuente: Ministerio de Educación

Aspecto socio-cultural

Fechas cívicas. Cada 6 de agosto participan del desfile cívico que se desarrolla en el Centro Poblado Pillapi San Agustín.

DATOS DEL CENSO AGROPECUARIO 2013

Producción agropecuaria

Uso de la tierra	Superficie (ha)	Especies ganaderas	Número de cabezas
Total	182,2	Bovinos	133
Superficie Agrícola	147,4	Ovinos	566
Cultivada de verano	43,9	Porcinos de corral	55
Sin riego	42,5	Caprinos	-
Con riego	1,5	Llamas	-
Tierras en barbecho	13,0	Asnos	21
Tierras en descanso	90,6	Conejos	3
Ganadería	28,4	Cuyes	17
Pastos cultivados	0,0	Aves de granja	-
Pastos naturales	28,4	Aves de corral	52
Forestal	0,3	Otras especies	-
Plantaciones forestales maderables	0,3		
Bosques o montes	0,0		
No agrícola	6,2	Número de vacas ordeñadas:	13
Otras tierras	6,2	Leche	Total
		Litros / día	36
		Litros / vaca	Media
			3,3
			2,5

Cultivos	Superficie (ha)	Producción (qq)	Rendimiento (kg/ha)
Verano	43,9		
Cebada forrajera	14,7	217,6	683,2
Papa	13,4	222,3	762,9
Cebada en grano	6,6	46,5	326,6
Haba verde	3,8	8,8	105,9
Avena forrajera	2,5	8,0	150,2
Oca	1,3	25,5	936,9
Avena	1,0	15,0	726,3
Papaliza	0,5	10,1	1.027,0
Alfalfa	0,4	0,1	9,2

Actividad principal	UPA	Actividad secundaria	UPA
Total	91	Total	28
Agrícola	61	Industria manufacturera	4
Ganadero	26	Comercio	2
No participa	4	Construcción	9
Sin especificar	-	Transporte	-
		Otros servicios	13
		Ninguna	20

(*) Miembros de la UPA por actividad.

Indicadores	Valor
Superficie por UPA (ha)	5,1
Superficie Cultivada con riego (En porcentaje)	3,3
Valor bruto de la producción por UPA**	2.720,88

(**) Se considera: agricultura (ver., inv.), bovino, ovinos, caprinos, porcinos, camélidos. Según el CNA 2013, la producción promedio de leche es de 2,5 litros por vaca, pero la mayoría de los productores logra obtener 1 litro al día por vaca.

MAPA 16

COMUNIDAD CAMPESINA ROSA PATA



REFERENCIAS

LÍMITES
Municipal
Comunal



OTROS
Cerros
Cancha de fútbol



VIAS DE COMUNICACIÓN
Carretera principal
Camino secundario
Senda
Puente



HIDROLOGÍA
Sistema de bombeo
Estanque de agua
Rio permanente
Rio intermitente



INFRAESTRUCTURA
Establecimiento educativo
Sede social
Baño antisánico
Iglesia católica
Cementerio



UBICACIÓN GEOGRÁFICA



Mapa elaborado con la participación de autoridades y bases de la comunidad; la ubicación de la infraestructura y sus principales recursos fueron nombrados y referenciados de acuerdo a conocimiento local, constituye una herramienta estrictamente referencial, FT 2018.

AYLLU ORIGINARIO SURIRI

HISTORIA DE LA COMUNIDAD

El Ayllu Originario Suriri se encuentra ubicado en la región de Altiplano Norte, tiene una superficie de 813 ha.

Con la Reforma Agraria de 1953 se logra abolir el régimen de la hacienda y pasados algunos años los pobladores de esta comunidad se reúnen en una gran asamblea el 20 de agosto de 1959, con la que consolidan el Sindicato Agrario del Suriri. Esta organización ha permitido consolidar la devolución de sus tierras.

El nombre del Ayllu Suriri proviene de "Suri", ave patrimonial actualmente extinta en las serranías de la comunidad.

DATOS GENERALES

Población (CNPV 2012)	113
Unidades de Producción Agropecuaria (UPA) (CNA 2013)	35
Número de Afiliados	51

Comunidad	Cód. Comunidad	Número de Personería jurídica
Suriri	06902002	105/99

DATOS SOCIOTERRITORIALES DE LA COMUNIDAD

Organización socioterritorial

La comunidad no se encuentra organizada en zonas.

Asambleas comunales. Las asambleas ordinarias se realizan el día 12 de cada mes. Las reuniones extraordinarias se convocan cuando hay asuntos que tratar con urgencia.

Comité de Agua Potable y Saneamiento (CAPyS). La comunidad cuenta con un comité a cargo de una persona nombrada desde la lista de usuarios.

Se benefician 51 familias que pertenecen a la comunidad

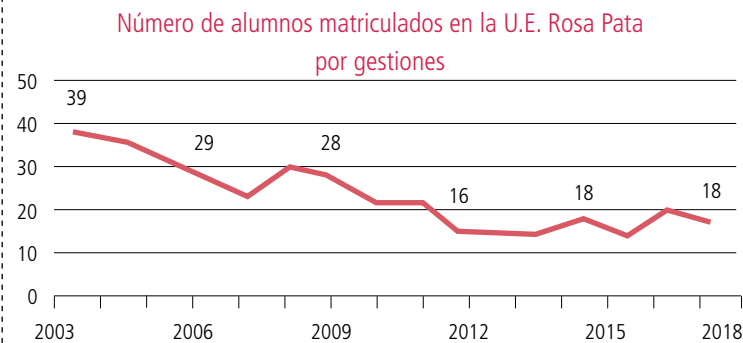
Comité de riego. Está conformado de 3 personas elegidas de la lista de usuarios de la comunidad.

Se benefician del sistema de riego el 80% de la comunidad.

Educación

Población matriculada en gestión 2018		Total	Hombre	Mujer
1	Unidad Educativa Suriri	18	11	7

La U.E. Suriri cuenta con los niveles de inicial y primaria, y su aniversario es el 2 de julio



Fuente: Ministerio de Educación

Aspecto socio-cultural

Fechas cívicas. Los pobladores de la comunidad Suriri participan de los desfiles cívicos del 16 de julio en conmemoración a la Revolución de La Paz y el 6 de agosto por la independencia de Bolivia.

Fiestas patronales. Los pobladores de la comunidad participan el 2 de febrero en honor a la Virgen de Candelaria y el 8 de septiembre en honor a la Virgen de la Natividad.

DATOS DEL CENSO AGROPECUARIO 2013

Producción agropecuaria

Uso de la tierra	Superficie (ha)	Especies ganaderas	Número de cabezas
Total	155,5	Bovinos	135
Superficie Agrícola	111,4	Ovinos	437
Cultivada de verano	53,1	Porcinos de corral	37
Sin riego	52,8	Caprinos	-
Con riego	0,3	Llamas	-
Tierras en barbecho	13,9	Asnos	20
Tierras en descanso	44,4	Conejos	-
Ganadería	40,2	Cuyes	5
Pastos cultivados	0,0	Aves de granja	-
Pastos naturales	40,2	Aves de corral	40
Forestal	0,0	Otras especies	-
Plantaciones forestales maderables	0,3		
Bosques o montes	0,0		
No agrícola	3,9		
Otras tierras	3,9		

Número de vacas ordeñadas: 13

Leche	Total	Media
Litros / día	40	5,0
Litros / vaca	-	3,0

Cultivos	Superficie (ha)	Producción (qq)	Rendimiento (kg/ha)
Verano	53,1		
Papa	20,1	641,7	1.417,0
Cebada forrajera	17,8	267,5	691,6
Cebada en grano	4,2	40,7	449,4
Haba verde	3,9	28,0	332,8
Avena	2,7	32,0	545,2
Avena forrajera	1,8	46,0	1.209,1
Oca	1,7	26,5	717,1
Quinua	0,8	4,0	245,3
Izaño	0,2	2,0	460,0

Actividad principal	UPA	Actividad secundaria	UPA
Total	82	Total	38
Agrícola	43	Industria manufacturera	4
Ganadero	31	Comercio	2
No participa	7	Construcción	11
Sin especificar	1	Otros servicios	17
		Ninguna	4

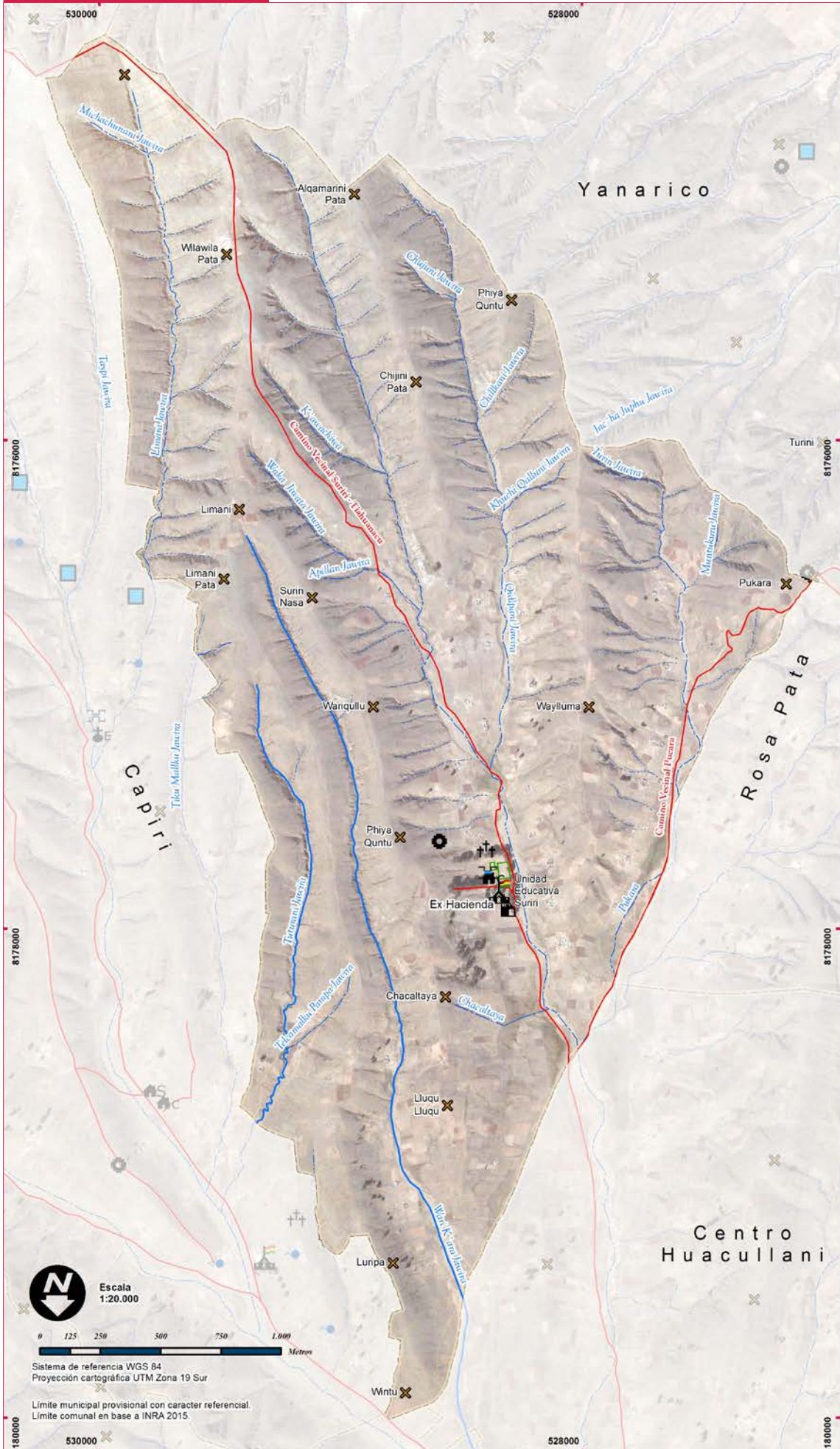
(*) Miembros de la UPA por actividad.

Indicadores	Valor
Superficie por UPA (ha)	4,4
Superficie Cultivada con riego (En porcentaje)	0,6
Valor bruto de la producción por UPA**	4.219,92

(**) Se considera: agricultura (ver., inv.), bovino, ovinos, caprinos, porcinos, camélidos. Según el CNA 2013. la producción promedio de leche es de 3,0 litros por vaca, pero la mayoría de los productores logra extraer solamente 2 litros al día por vaca.

MAPA 17

AYLLU ORIGINARIO SURIRI

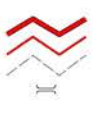


REFERENCIAS

LÍMITES
Municipal
Comunal



VIAS DE COMUNICACIÓN
Carretera principal
Camino secundario
Senda
Puente



HIDROLOGÍA
Río permanente
Río intermitente



INFRAESTRUCTURA
Establecimiento educativo
Casa cultural
Baño antiséptico
Sitio ceremonial
Cementerio



OTROS
Cerros
Punto histórico
Cancha de fútbol



REFERENCIAS



Sistema de referencia WGS 84
Proyección cartográfica UTM Zona 19 Sur
Límite municipal provisional con carácter referencial.
Límite comunal en base a INRA 2015.

Mapa elaborado con la participación de autoridades y bases de la comunidad; la ubicación de la infraestructura y sus principales recursos fueron nombrados y referenciados de acuerdo a conocimiento local, constituye una herramienta estrictamente referencial, FT 2018.

AYLLU ORIGINARIO HUMAMARCA

HISTORIA DE LA COMUNIDAD

El Ayllu Originario Humamarca se encuentra ubicada en la región de Altiplano Norte, tiene una superficie de 665 ha.

El nombre de la comunidad refleja la ubicación territorial en relación al río Guaquira y el lago Titicaca que confluyen a través de desbordes e inundaciones temporales. Su nombre deriva de *Uma* que significa agua y *Marka* quiere decir pueblo o comunidad; unidas forman *Umamarca*, término que con el tiempo se ha castellanizado y escrito como *Humamarca*.

DATOS GENERALES

Población (CNPV 2012)	211	Comunidad	Humamarca	Cód. Comunidad	06802006	Número de Personería jurídica	835/2016
Unidades de Producción Agropecuaria (UPA) (CNA 2013)	43						
Número de Afiliados	54						

DATOS SOCIOTERRITORIALES DE LA COMUNIDAD

Organización socioterritorial

La comunidad está organizada en 4 grupos sin ninguna delimitación territorial. La finalidad de esta forma de organizar a sus afiliados es para cumplir con tareas que se desarrollan en la comunidad.

Asambleas comunales. Las reuniones ordinarias se realizan el día 10 de cada mes. Las reuniones extra ordinarias se convocan cuando hay asuntos que tratar con urgencia.

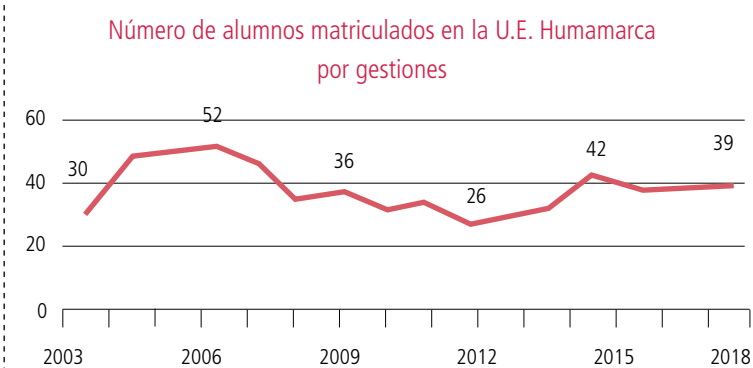
Comité de Agua Potable y Saneamiento (CAPyS). La comunidad no cuenta con sistema de agua potable.

Comité de riego. La comunidad no cuenta con riego.

Educación

Población matriculada en gestión 2018		Total	Hombre	Mujer
1	Unidad Educativa Humamarca	39	20	19

La U.E. Humamarca cuenta con los niveles de inicial y primaria, y su aniversario es el 25 de marzo.



Fuente: Ministerio de Educación

Aspecto socio-cultural

Fechas cívicas. Cada 2 de agosto se organizan desfiles en conmemoración al "Día de la Revolución Agraria Productiva y Comunitaria".

Fiestas patronales. Cada 29 de julio celebran la fiesta en honor al "Tata San Pedro y San Pablo".

DATOS DEL CENSO AGROPECUARIO 2013

Producción agropecuaria

Uso de la tierra	Superficie (ha)	Especies ganaderas	Número de cabezas
Total	164,0	Bovinos	411
Superficie Agrícola	126,9	Ovinos	270
Cultivada de verano	120,7	Porcinos de corral	41
Sin riego	120,7	Caprinos	-
Con riego	0,0	Llamas	-
Tierras en barbecho	0,0	Asnos	8
Tierras en descanso	6,2	Conejos	8
Ganadería	17,9	Cuyes	21
Pastos cultivados	0,0	Aves de granja	-
Pastos naturales	17,9	Aves de corral	58
Forestal	0,0	Otras especies	-
Plantaciones forestales maderables	0,0		
Bosques o montes	0,0		
No agrícola	19,3		
Otras tierras	19,3		

Número de vacas ordeñadas: 138

Leche	Total	Media
Litros / día	561	16,5
Litros / vaca	-	3,9

Cultivos	Superficie (ha)	Producción (qq)	Rendimiento (kg/ha)
Verano	120,7		
Cebada forrajera	81,0	2.260,0	1.283,5
Alfalfa	33,2	583,6	808,5
Cebada en grano	2,3	5,0	102,2
Avena forrajera	2,0	110,0	2.530,0
Papa	1,7	36,0	1.003,6
Haba verde	0,3	0,0	0,0
Avena	0,3	5,0	920,0

Actividad principal	UPA	Actividad secundaria	UPA
Total	97	Total	18
Agrícola	4	Industria manufacturera	1
Ganadero	87	Comercio	2
No participa	2	Construcción	7
Sin especificar	4	Otros servicios	8
		Ninguna	4

(*) Miembros de la UPA por actividad.

Indicadores	Valor
Superficie por UPA (ha)	3,8
Superficie Cultivada con riego (En porcentaje)	0,0
Valor bruto de la producción por UPA**	6.132,31

(**) Se considera: agricultura (ver., inv.), bovino, ovinos, caprinos, porcinos, camélidos. Según el CNA 2013, la producción promedio de leche es de 3,9 litros por vaca, donde la mayoría de los productores logra extraer 5 litros al día por vaca

MAPA 18

AYLLU ORIGINARIO HUMAMARCA



Escala 1:22.000
0 150 300 600 900 1.200 Metros

Sistema de referencia WGS 84
Proyección cartográfica UTM Zona 19 Sur

Límite municipal provisional con carácter referencial.
Límite comunal en base a documentos de la comunidad.

REFERENCIAS

LÍMITES
Municipal
Comunal



OTROS
Cancha



VIAS DE COMUNICACIÓN
Carretera principal
Camino secundario
Senda
Puente



HIDROLOGÍA
Estanque de agua
Río permanente
Río intermitente



INFRAESTRUCTURA
Establecimiento educativo
Sede social
Cementerio



UBICACIÓN GEOGRÁFICA



Mapa elaborado con la participación de autoridades y bases de la comunidad; la ubicación de la infraestructura y sus principales recursos fueron nombrados y referenciados de acuerdo a conocimiento local, constituye una herramienta estrictamente referencial, FT 2018.

COMUNIDAD PILLAPI

HISTORIA DE LA COMUNIDAD

La comunidad Pillapi se encuentra ubicada en la región de Altiplano Norte, tiene una superficie de 2.723 ha.

Esta comunidad se destaca por su rol histórico en la lucha contra la ocupación de sus tierras por la expansión de la hacienda. Es comunidad pionera del sector con el primer núcleo educativo regional, las vías camineras y la electrificación, además de sumergirse en las políticas de desarrollo agropecuario y cooperativismo.

Su nombre proviene de "pillu api" que en aymara significa "por sus privilegios lleva corona".

DATOS GENERALES

Población (CNPV 2012)	662	Comunidad	Cód. Comunidad	Número de Personería jurídica
Unidades de Producción Agropecuaria (UPA) (CNA 2013)	228	Pillapi	06902003	025/95
Número de Afiliados	255			

Organización socioterritorial

La comunidad no está dividida en zonas, sino en 15 grupos; cada grupo está conformado por 17 afiliados. Estos grupos tienen la finalidad de organizar a la comunidad para realizar los trabajos agrícolas en la cooperativa y otro tipo de actividades comunitarias.

Asambleas comunales. Las asambleas ordinarias se realizan el día 15 de cada mes. Las reuniones extraordinarias se convocan cuando hay asuntos que tratar con urgencia. Otra instancia es el Consejo de Autoridades, que reúne a los mallkus, directorio de junta vecinos, cooperativa, consejos educativos y jefes de grupo y se realiza el día 14 de cada mes.

Comité de Agua Potable y Saneamiento (CAPyS). Cuenta con un directorio conformado por los usuarios, se reúnen el día 4 de cada mes. El servicio de agua potable no beneficia a toda la comunidad.

Comité de riego. La comunidad no cuenta con riego.

Educación

La comunidad como tal está estrechamente vinculada con el Centro Poblado Pillapi San Agustín donde comparte muchos servicios como salud y educación. Por tanto ahí se encuentran las unidades educativas en sus distintos niveles: inicial, primaria, secundaria y superior.

Aspecto socio-cultural

Fechas cívicas. Cada 16 de julio se conmemora el "Día del Grito Libertario de La Paz" y el 6 de agosto el "Día de la Patria".

Fiestas patronales. Cada 28 de agosto se celebra la fiesta en honor al "Tata San Agustín". Los desfiles cívicos y las fiestas patronales se realizan en el Centro Poblado Pillapi San Agustín.

Producción agropecuaria

Uso de la tierra	Superficie (ha)	Especies ganaderas	Número de cabezas
Total	1.586,5	Bovinos	2.462
Superficie Agrícola	995,0	Ovinos	2.273
Cultivada de verano	775,7	Porcinos de corral	642
Sin riego	660,7	Caprinos	8
Con riego	115,0	Llamas	2
Tierras en barbecho	71,4	Asnos	176
Tierras en descanso	148,0	Conejos	132
Ganadería	554,9	Cuyes	356
Pastos cultivados	10,7	Aves de granja	-
Pastos naturales	544,3	Aves de corral	871
Forestal	0,0	Otras especies	1
Plantaciones forestales maderables	0,0		
Bosques o montes	0,0		
No agrícola	36,5		
Otras tierras	36,5		

Número de vacas ordeñadas: 718

Leche	Total	Media
Litros / día	3.188	16,2
Litros / vaca	-	4,2

Cultivos	Superficie (ha)	Producción (qq)	Rendimiento (kg/ha)
Verano	775,7		
Cebada forrajera	338,3	14.804,7	2.013,1
Alfalfa	233,6	3.761,6	740,7
Papa	99,5	4.205,8	1.945,2
Quinua	34,2	25,6	34,5
Cebada en grano	20,5	176,7	396,7
Haba verde	16,2	104,6	296,5
Avena forrajera	13,8	532,0	1.769,5
Avena	10,5	303,9	1.326,3
Oca	7,8	206,0	1.217,2

Actividad principal	UPA	Actividad secundaria	UPA
Total	659	Total	205
Agrícola	162	Minería	2
Ganadero	479	Industria manufacturera	4
No participa	8	Comercio	8
Sin especificar	10	Construcción	25
		Transporte	9
		Otros servicios	148
		Ninguna	9

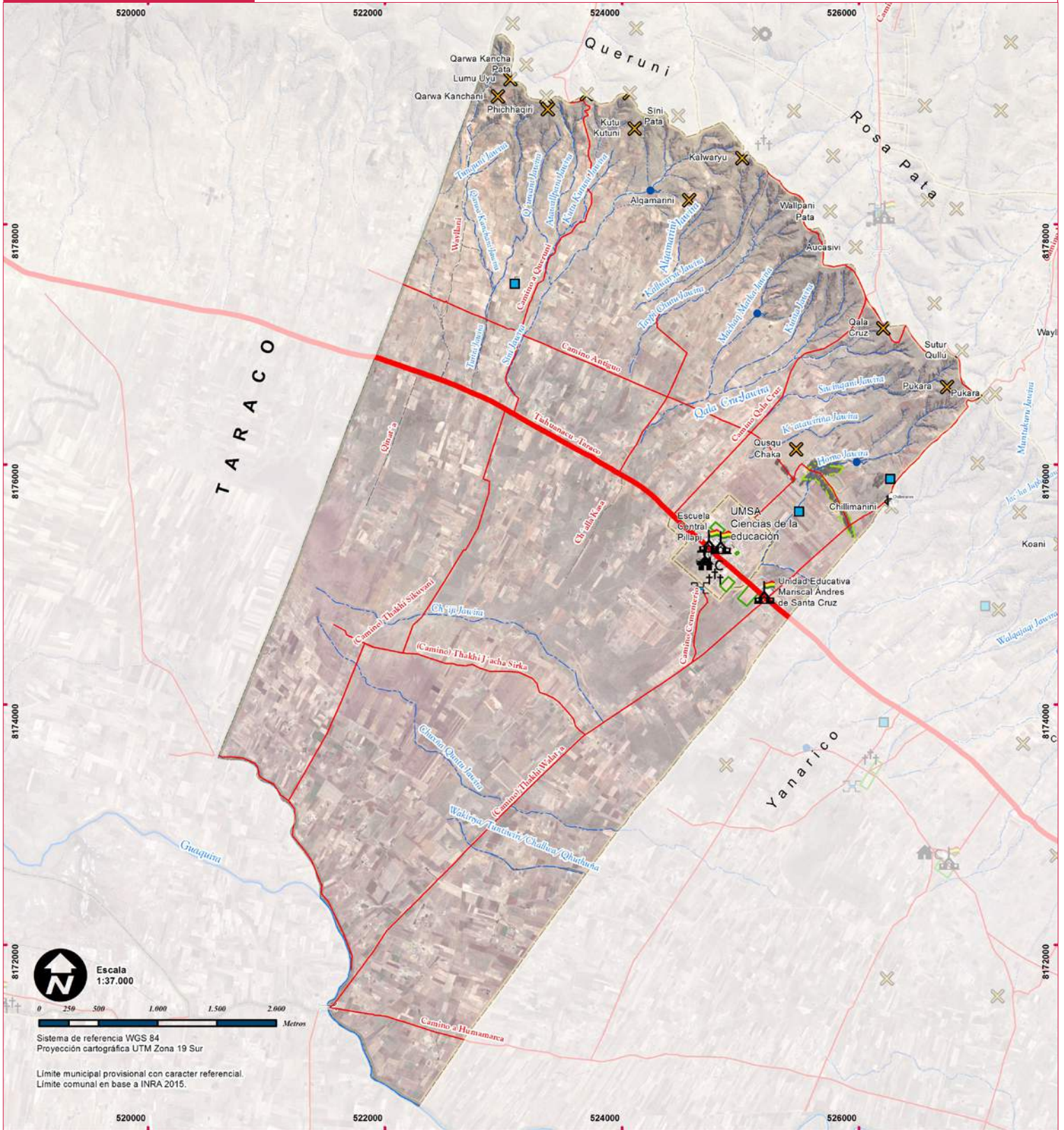
(*) Miembros de la UPA por actividad.

Indicadores	Valor
Superficie por UPA (ha)	7
Superficie Cultivada con riego (En porcentaje)	14,8
Valor bruto de la producción por UPA**	9.747,93

(**) Se considera: agricultura (ver., inv.), bovino, ovinos, caprinos, porcinos, camélidos. Según el CNA 2013, la producción promedio de leche de 4,2 litros por vaca.

MAPA 19

COMUNIDAD PILLAPI



REFERENCIAS		UBICACIÓN GEOGRÁFICA	
LÍMITES Municipal Comunal		VIAS DE COMUNICACIÓN Carretera principal Camino secundario Senda Puente	
OTROS Cerros Cancha de fútbol Recursos forestales		HIDROLOGÍA Vertiente Estanque de agua Rio permanente Rio intermitente	

Mapa elaborado con la participación de autoridades y bases de la comunidad; la ubicación de la infraestructura y sus principales recursos fueron nombrados y referenciados de acuerdo a conocimiento local, constituye una herramienta estrictamente referencial, FT 2018.

CENTRO POBLADO PILLAPI SAN AGUSTÍN

HISTORIA DE LA COMUNIDAD

El Centro Poblado Pillapi San Agustín se encuentra ubicado en la región de Altiplano Norte, tiene una superficie de 42 ha aproximadamente.

Como población urbana es el resultado de la nuclearización de la comunidad para acceder a los proyectos de desarrollo agropecuario y la electrificación. Actualmente está consolidada como centro poblado con servicios de salud, educación y otros. Sus pobladores recuerdan con orgullo la muestra de resistencia que ofrecieron sus antepasados a los tratos inhumanos de la explotación de la hacienda.

DATOS GENERALES

Población (CNPV 2012)	179	Comunidad	Cód. Comunidad	Número de Personería jurídica
Unidades de Producción Agropecuaria (UPA) (CNA 2013)	13	Pillapi San Agustín	06902004	257/2017
Número de Afiliados				

DATOS SOCIOTERRITORIALES DE LA COMUNIDAD

Organización socioterritorial

El centro poblado se encuentra organizado en 11 zonas.

Asambleas comunales. Las asambleas ordinarias se realizan el segundo día de cada mes. Las reuniones extraordinarias se convocan cuando hay asuntos que tratar con urgencia.

Comité de Agua Potable y Saneamiento (CAPyS). El centro poblado no cuenta con sistema de agua potable.

Comité de riego. No cuenta con riego.

Educación

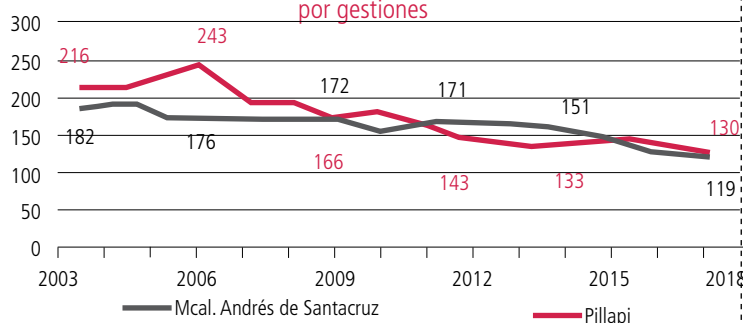
Población matriculada en gestión 2018		Total	Hombre	Mujer
1	Unidad Educativa Pillapi	130	64	66
2	Unidad Educativa Mcal. Andrés de Santa Cruz	119	64	55

La U.E. Pillapi cuenta con los niveles de educación inicial y primaria, su aniversario es el 19 de abril y la U.E. Mcal. Andrés de Santa Cruz cuenta con el nivel de secundaria, su aniversario es el 5 de mayo.

El Centro de Educación para Adultos (CEA) cuenta con diferentes carreras técnicas, su aniversario es el 23 de mayo.

La Carrera de Ciencias de la Educación de la UMSA tiene una sub sede en este centro poblado y su aniversario es el 24 de agosto.

Número de alumnos matriculados en las Unidades Educativas por gestiones



Fuente: Ministerio de Educación

Aspecto socio-cultural

Fechas cívicas. Cada 16 de julio se conmemora el "Grito Libertario de La Paz" y el 6 de agosto el "Día de la Patria". El 15 de febrero de cada año se celebra el aniversario del Centro Poblado de Pillapi San Agustín.

Fiestas patronales. Cada 28 de agosto se realiza la festividad en honor al "tata San Agustín".

DATOS DEL CENSO AGROPECUARIO 2013

Producción agropecuaria

Uso de la tierra	Superficie (ha)	Especies ganaderas	Número de cabezas
Total	39,6	Bovinos	62
Superficie Agrícola	9,7	Ovinos	72
Cultivada de verano	8,3	Porcinos de corral	30
Sin riego	8,3	Caprinos	8
Con riego	0,0	Llamas	-
Tierras en barbecho	1,0	Asnos	5
Tierras en descanso	0,5	Conejos	-
Ganadería	23,8	Cuyes	10
Pastos cultivados	0,0	Aves de granja	-
Pastos naturales	23,8	Aves de corral	22
Forestal	0,0	Otras especies	-
Plantaciones forestales maderables	0,0		
Bosques o montes	0,0		
No agrícola	6,0		
Otras tierras	6,0		

Número de vacas ordeñadas: 8

Leche	Total	Media
Litros / día	31	10,3
Litros / vaca	-	3,9

Cultivos	Superficie (ha)	Producción (qq)	Rendimiento (kg/ha)
Verano	8,3		
Cebada forrajera	4,1	260,5	2.951,5
Papa	2,4	198,0	3.755,9
Alfalfa	1,6	18,0	524,1
Quinua	0,3	6,0	1.104,0

Actividad principal	UPA	Actividad secundaria	UPA
Total	40	Total	24
Agrícola	11	Industria manufacturera	1
Ganadero	15	Comercio	5
No participa	7	Construcción	4
Sin especificar	7	Transporte	1
		Otros servicios	10
		Ninguna	3

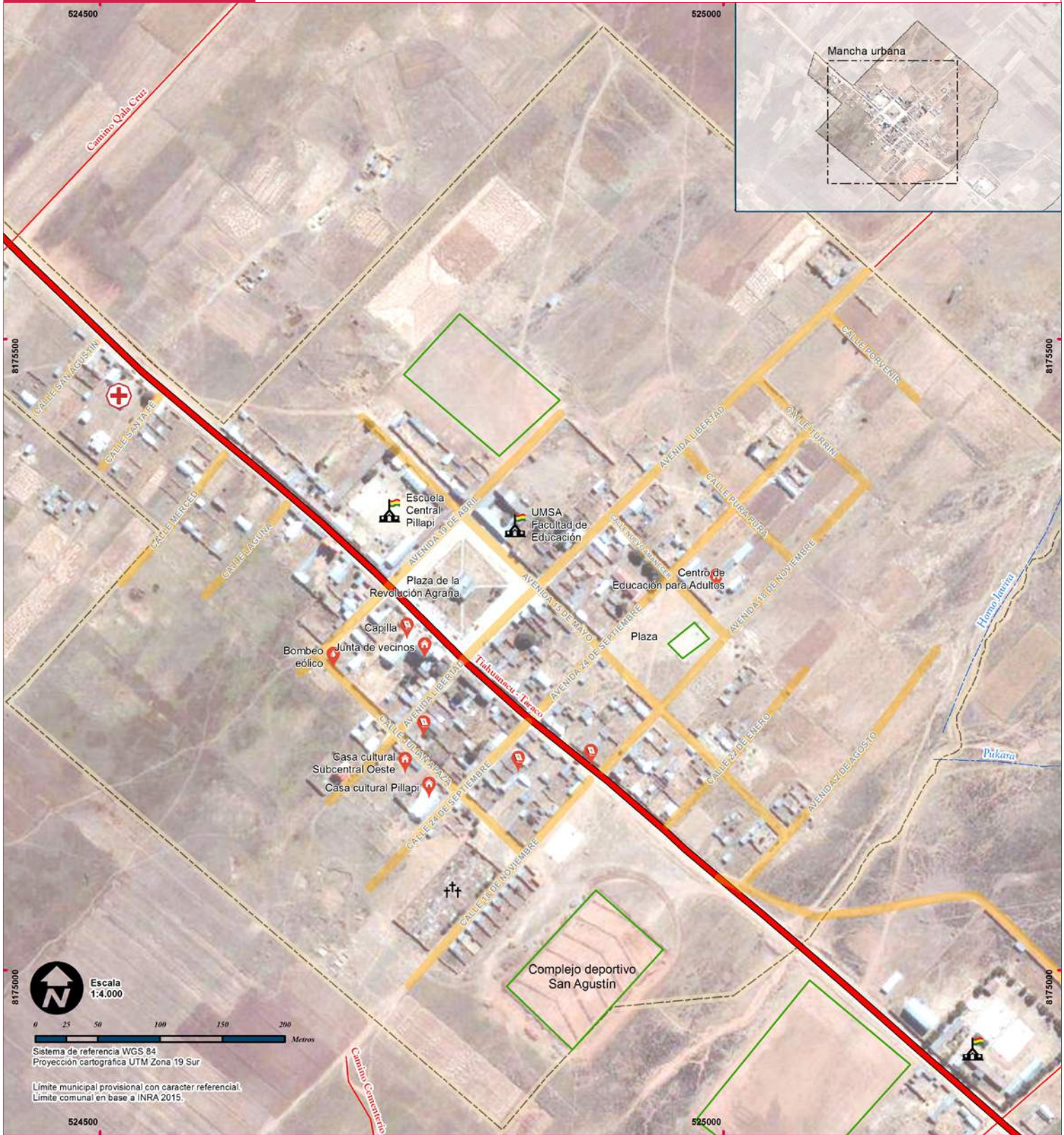
(*) Miembros de la UPA por actividad.

Indicadores	Valor
Superficie por UPA (ha)	3
Superficie Cultivada con riego (En porcentaje)	0,0
Valor bruto de la producción por UPA**	5.089,94

(**) Se considera: agricultura (ver., inv.), bovino, ovinos, caprinos, porcinos, camélidos. Según el CNA 2013, la producción promedio de leche de 3,9 litros por vaca, pero la mayoría de los productores solo logra obtener 2 litros al día por vaca.

MAPA 20

CENTRO POBLADO PILLAPI SAN AGUSTÍN



REFERENCIAS

LÍMITES
Municipal
Comunal



OTROS
Cancha de fútbol



VÍAS DE COMUNICACIÓN
Calles
Carretera principal
Camino secundario
Senda
Puente



HIDROLOGÍA
Sistema de bombeo
Río permanente
Río intermitente



INFRAESTRUCTURA
Establecimiento educativo
Centro de salud
Infraestructura comunal
Religioso
Cementerio



UBICACIÓN GEOGRÁFICA



Mapa elaborado con la participación de autoridades y vecinos del centro poblado; la ubicación de la infraestructura y sus principales recursos fueron nombrados y referenciados de acuerdo a conocimiento local, constituye una herramienta estrictamente referencial, FT 2018.

AYLLU ORIGINARIO CAPIRI

HISTORIA DE LA COMUNIDAD

La Comunidad Originaria Capiri se encuentra ubicada en la región de Altiplano Norte, tiene una superficie de 1.147 ha.

Es una comunidad muy antigua de la zona Norte de Tiahuanacu. Durante el periodo de la expansión de la hacienda las tierras de esta comunidad fueron usurpadas y convertidas en propiedad de los terratenientes.

A raíz de la Revolución Nacional de 1952 y la Reforma Agraria de 1953, los pobladores de esta comunidad se organizaron en sindicato agrario y lograron recuperar sus tierras.

DATOS GENERALES

Población (CNPV 2012)	235	Comunidad	Cód. Comunidad	Número de Personería jurídica
Unidades de Producción Agropecuaria (UPA) (CNA 2013)	75	Capiri	06901001	035/95
Número de Afiliados	85			

DATOS SOCIOTERRITORIALES DE LA COMUNIDAD

Organización socioterritorial

La comunidad se encuentra organizada 2 en zonas .

Zonas	Afiliados	Zonas	Afiliados
1	Achachikala		
2	Uma Pirhua		

Asambleas comunales. Las asambleas ordinarias se realizan cada dos meses, el primer día del mes correspondiente. Las asambleas extraordinarias se convocan cuando hay asuntos que tratar con urgencia.

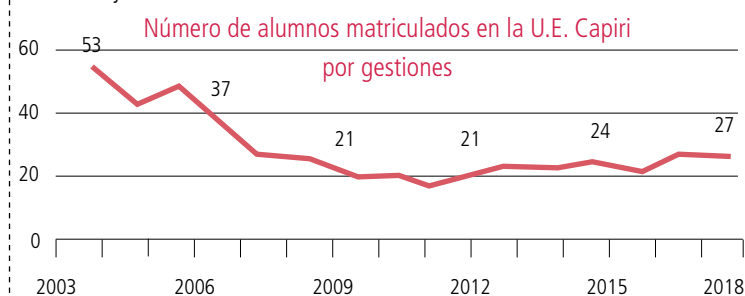
Comité de Agua Potable y Saneamiento (CAPyS). Cuenta con un directorio conformado de 3 personas nombradas desde la lista de afiliados a la comunidad. Los cargos son rotativos. Se benefician las 61 familias de la comunidad.

Comité de riego. Está conformado de 2 personas nombradas de la lista de usuarios de agua para riego. Sin embargo el sistema de microriego no funciona actualmente por problemas de mala operación y mantenimiento. Se benefician del sistema de riego el 80% de la comunidad.

Educación

Población matriculada en gestión 2018	Total	Hombre	Mujer	
1	Unidad Educativa Capiri	27	16	11

La U.E. Capiri cuenta con los niveles de inicial y primaria, y su aniversario es el 7 de mayo.



Fuente: Ministerio de Educación

Aspecto socio-cultural

Fechas cívicas. Cada 2 de agosto se conmemora el "Día de la Creación de la Escuela Ayllu Warisata", el Día de la Patria y el "Día de la Revolución Agraria Productiva y Comunitaria".

DATOS DEL CENSO AGROPECUARIO 2013

Producción agropecuaria

Uso de la tierra	Superficie (ha)	Especies ganaderas	Número de cabezas
Total	415,7	Bovinos	172
Superficie Agrícola	148,1	Ovinos	592
Cultivada de verano	80,3	Porcinos de corral	68
Sin riego	80,3	Caprinos	-
Con riego	0,0	Llamas	-
Tierras en barbecho	13,0	Asnos	32
Tierras en descanso	54,8	Conejos	2
Ganadería	193,3	Cuyes	10
Pastos cultivados	0,6	Aves de granja	-
Pastos naturales	192,6	Aves de corral	91
Forestal	0,2	Otras especies	1
Plantaciones forestales maderables	0,2		
Bosques o montes	0,0		
No agrícola	74,1		
Otras tierras	74,1		

Número de vacas ordeñadas: 22

Leche	Total	Media
Litros / día	43	2,7
Litros / vaca	-	1,8

Cultivos	Superficie (ha)	Producción (qq)	Rendimiento (kg/ha)
Verano	80,3		
Papa	35,2	564,0	737,2
Haba verde	11,5	67,2	270,1
Cebada en grano	10,7	100,3	430,4
Cebada forrajera	7,9	166,0	966,6
Oca	7,3	81,0	507,6
Avena	1,3	25,0	920,0
Papaliza	1,2	13,8	540,6
Arveja verde	1,1	2,1	89,8
Alfalfa	0,9	1,0	53,3
Otros cultivos	3,3		

Actividad principal	UPA	Actividad secundaria	UPA
Total	185	Total	102
Agrícola	108	Industria manufacturera	6
Ganadero	53	Comercio	4
Piscícola	1	Construcción	8
No participa	17	Transporte	2
Sin especificar	6	Otros servicios	63
		Ninguna	19

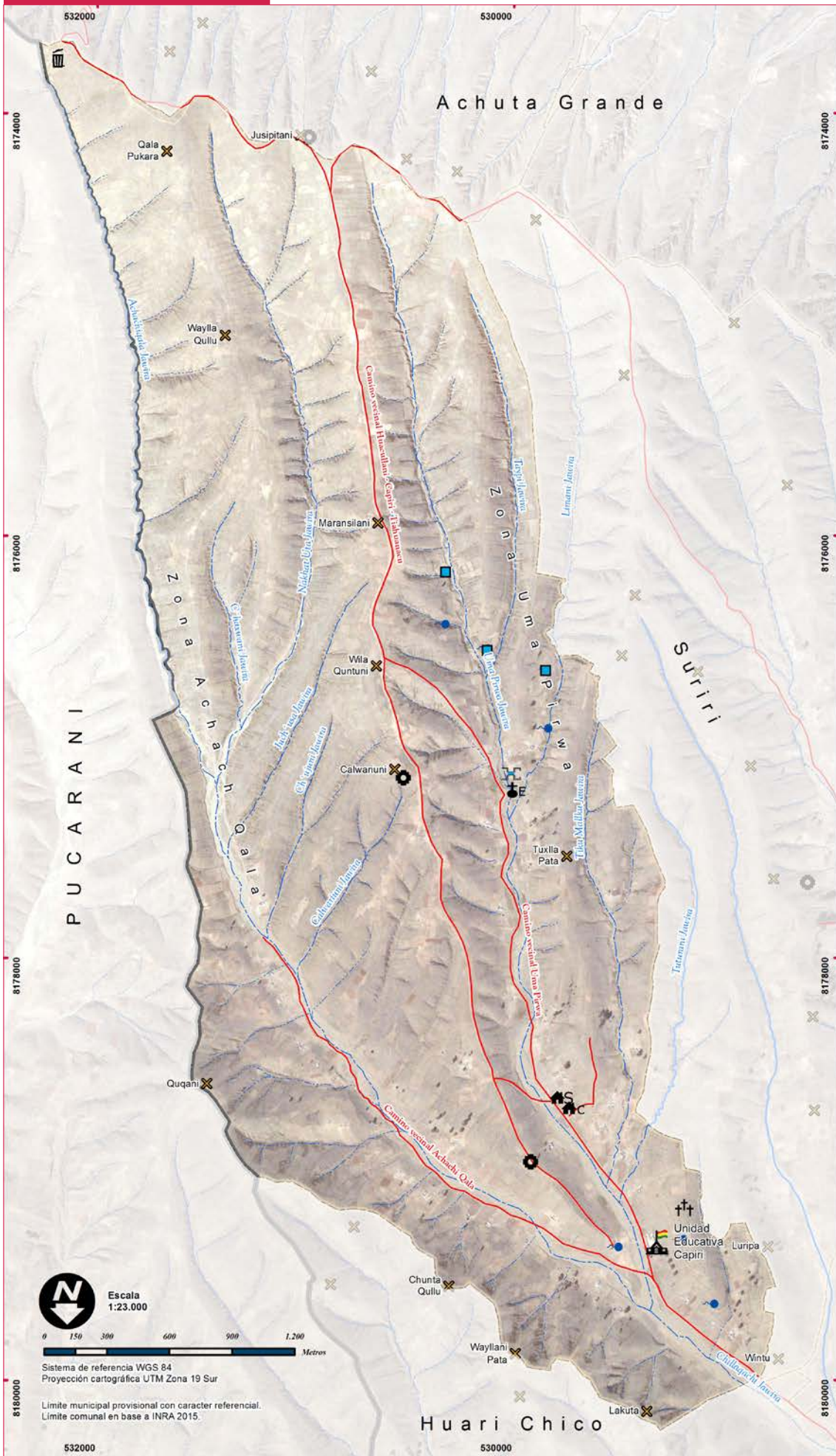
(*) Miembros de la UPA por actividad.

Indicadores	Valor
Superficie por UPA (ha)	5,5
Superficie Cultivada con riego (En porcentaje)	0,0
Valor bruto de la producción por UPA**	2.144,78

(**) Se considera: agricultura (ver., inv.), bovino, ovinos, caprinos, porcinos, camélidos. Según el CNA 2013, la producción promedio de leche es de 1,8 litros por vaca, donde la mayoría de los productores logra extraer 2 litros al día por vaca.

MAPA 21

AYLLU ORIGINARIO CAPIRI



REFERENCIAS

LÍMITES
Municipal
Comunal



VIAS DE COMUNICACIÓN
Carretera principal
Camino secundario
Senda
Puente



HIDROLOGÍA
Vertiente
Estanque de agua
Río permanente
Río intermitente



INFRAESTRUCTURA
Establecimiento educativo
Casa cultural
Sede social
Baño antiséptico
Iglesia evangélica
Sitio ceremonial
Cementerio
Relleno sanitario



OTROS
Cerros
Cancha de fútbol



REFERENCIAS



Escala
1:23.000

Sistema de referencia WGS 84
Proyección cartográfica UTM Zona 19 Sur

Límite municipal provisional con carácter referencial.
Límite comunal en base a INRA 2015.

Mapa elaborado con la participación de autoridades y bases de la comunidad; la ubicación de la infraestructura y sus principales recursos fueron nombrados y referenciados de acuerdo a conocimiento local, constituye una herramienta estrictamente referencial, FT 2018.

AYLLU ORIGINARIO QUERUNI

HISTORIA DE LA COMUNIDAD

La Comunidad Originaria Queruni se encuentra ubicada en la región de Altiplano Norte, tiene una superficie de 642 ha.

Sus pobladores cuentan que, desde antaño, la comunidad se llamaba *Q'iruni* debido a los troncos de árboles que existían en el lugar. Esta palabra fue castellanizada a Queruni, con la que se identifican actualmente. Su fundación el 15 de abril de 1953.

DATOS GENERALES

Población (CNPV 2012)	295	Comunidad	Cód. Comunidad	Número de Personería jurídica
Unidades de Producción Agropecuaria (UPA) (CNA 2013)	109	Queruni	06901002	097/99
Número de Afiliados	99			

DATOS SOCIOTERRITORIALES DE LA COMUNIDAD

Organización socioterritorial

La comunidad se encuentra organizada en 3 zonas.

Zonas	Afiliados	Zonas	Afiliados	
1	Primera zona	30	3 Tercera zona	36
2	Segunda zona	32		

Asambleas comunales. Las asambleas ordinarias se realizan el día 15 de cada mes.

Las reuniones extraordinarias se convocan cuando hay asuntos que tratar con urgencia.

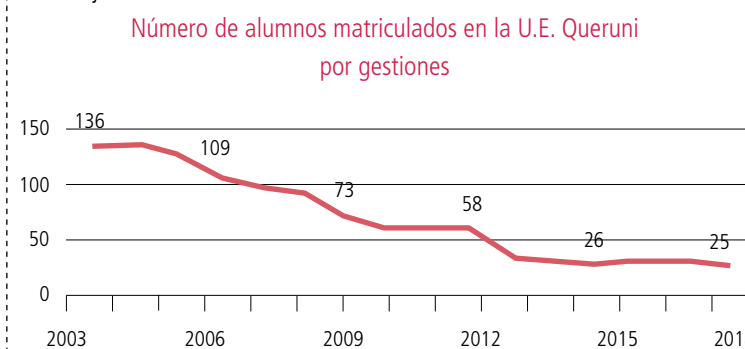
Comité de Agua Potable y Saneamiento (CAPyS). Cuenta con un directorio conformado por 6 personas, 2 personas por zona. Se benefician 99 familias aproximadamente.

Comité de riego. La comunidad no cuenta con sistema riego.

Educación

Población matriculada en gestión 2018	Total	Hombre	Mujer	
1	Unidad Educativa Queruni	25	12	13

La U.E. Queruni cuenta con los niveles de inicial y primaria, y su aniversario es el 27 de julio.



Fuente: Ministerio de Educación

Aspecto socio-cultural

Fechas cívicas. Cada 2 de agosto se organizan desfiles cívicos en conmemoración al "Día de la Reforma Agraria" y el 5 de agosto el "Día de la Patria". De igual forma, cada 15 de abril se celebra el aniversario de la comunidad con la presentación de danzas folklóricas y autóctonas.

Fiestas patronales. Participan de las fiestas patronales que se realizan en el Centro Poblado Huacullani.

DATOS DEL CENSO AGROPECUARIO 2013

Producción agropecuaria

Uso de la tierra	Superficie (ha)	Especies ganaderas	Número de cabezas
Total	459,1	Bovinos	436
Superficie Agrícola	204,4	Ovinos	695
Cultivada de verano	119,2	Porcinos de corral	151
Sin riego	119,2	Caprinos	-
Con riego	0,0	Llamas	-
Tierras en barbecho	13,5	Asnos	69
Tierras en descanso	71,8	Conejos	5
Ganadería	227,9	Cuyes	48
Pastos cultivados	1,7	Aves de granja	-
Pastos naturales	226,2	Aves de corral	184
Forestal	1,0	Otras especies	-
Plantaciones forestales maderables	1,0		
Bosques o montes	0,0		
No agrícola	25,9		
Otras tierras	25,9		

Número de vacas ordeñadas: 84

Leche	Total	Media
Litros / día	230	5,4
Litros / vaca	-	2,5

Cultivos	Superficie (ha)	Producción (qq)	Rendimiento (kg/ha)
Verano	119,2		
Papa	42,9	801,3	860,2
Cebada forrajera	19,8	410,3	953,3
Haba verde	16,3	90,3	254,2
Oca	11,9	127,8	494,4
Alfalfa	9,4	271,0	1.333,3
Cebada en grano	9,2	140,8	702,2
Avena	2,9	58,0	929,6
Maíz	1,9	6,8	163,4
Quinua	1,5	8,3	253,0
Otros cultivos	3,5		

Actividad principal	UPA	Actividad secundaria	UPA
Total	225	Total	96
Agrícola	159	Comercio	5
Ganadero	56	Construcción	10
Caza	1	Transporte	3
No participa	8	Otros servicios	67
Sin especificar	1	Ninguna	11

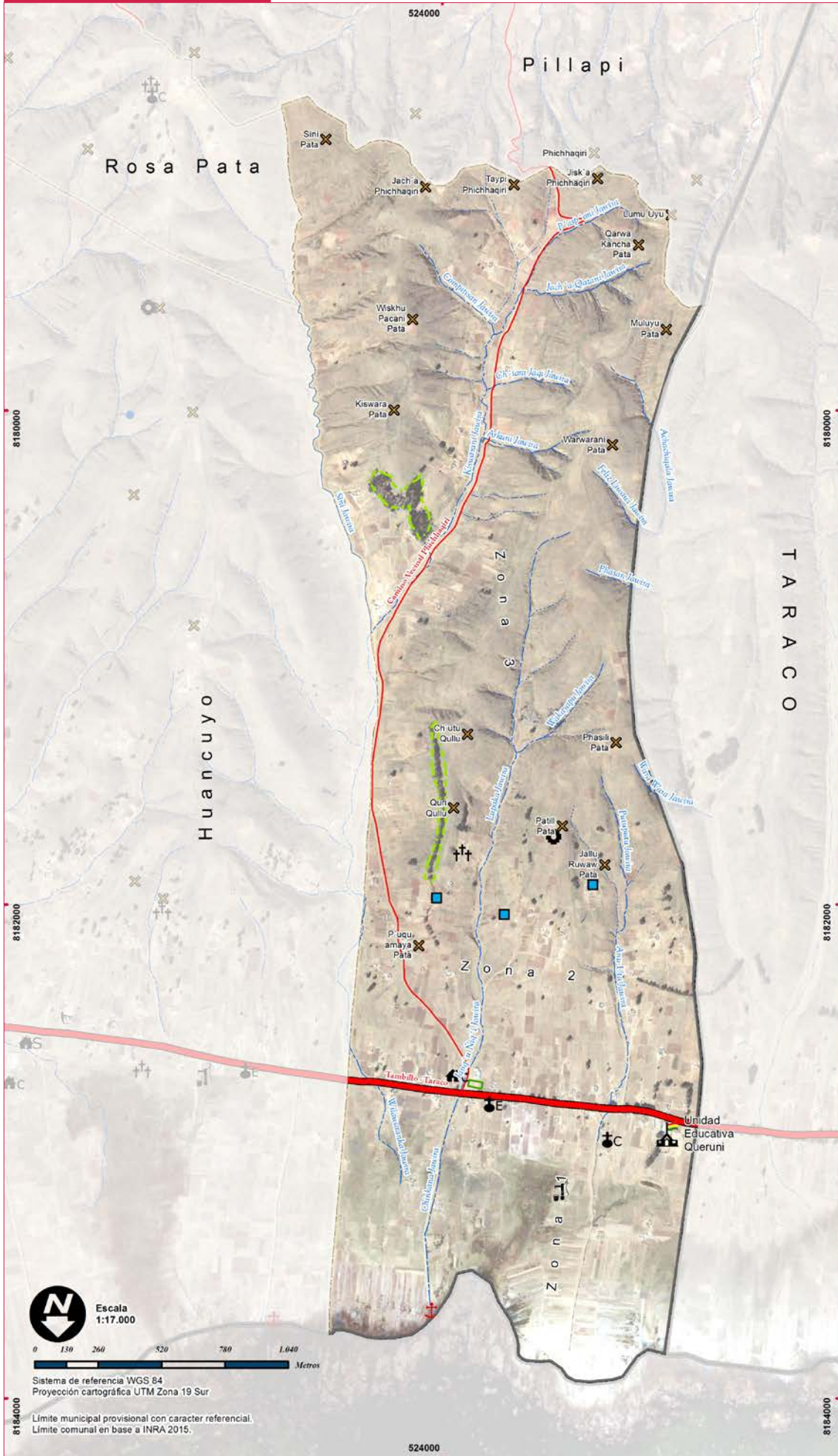
(*) Miembros de la UPA por actividad.

Indicadores	Valor
Superficie por UPA (ha)	4,2
Superficie Cultivada con riego (En porcentaje)	0,0
Valor bruto de la producción por UPA**	2.847,24

(**) Se considera: agricultura (ver., inv.), bovino, ovinos, caprinos, porcinos, camélidos. Según el CNA 2013, la producción promedio de leche es de 2,5 litros por vaca, pero la mayoría de los productores logra extraer 3 litros por vaca al día.

MAPA 22

AYLLU ORIGINARIO QUERUNI

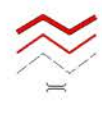


REFERENCIAS

LÍMITES
Municipal
Comunal



VIAS DE COMUNICACIÓN
Carretera principal
Camino secundario
Senda
Puente



HIDROLOGÍA
Sistema de bombeo
Estanque de agua
Río permanente
Río intermitente



INFRAESTRUCTURA
Establecimiento educativo
Casa cultural
Iglesia católica
Iglesia evangélica
Sitio ceremonial
Cementerio
Muelle





OTROS
Cerros
Cancha de fútbol
Recursos forestales



REFERENCIAS




Escala
1:17.000

 Sistema de referencia WGS 84
 Proyección cartográfica UTM Zona 19 Sur
 Límite municipal provisional con carácter referencial.
 Límite comunal en base a INRA 2015.

Mapa elaborado con la participación de autoridades y bases de la comunidad; la ubicación de la infraestructura y sus principales recursos fueron nombrados y referenciados de acuerdo a conocimiento local, constituye una herramienta estrictamente referencial, FT 2018.

AYLLU ORIGINARIO HUACUYO

HISTORIA DE LA COMUNIDAD

El Ayllu Originario Huacuyo se encuentra ubicado en la región de Altiplano Norte sobre orillas del Lago Titicaca, tiene una superficie de 964 ha.

El nombre de la comunidad proviene de *Waka Uyu* que significa corral de ganado bovino, ya que antiguamente los lugareños se dedicaban a la ganadería. Actualmente, cada 17 de marzo se recuerda como aniversario de la comunidad.

DATOS GENERALES

Población (CNPV 2012)	773	Comunidad	Cód. Comunidad	Número de Personería jurídica
Unidades de Producción Agropecuaria (UPA) (CNA 2013)	211	Huacuyo	06901003	030/95
Número de Afiliados	134			

DATOS SOCIOTERRITORIALES DE LA COMUNIDAD

Organización socioterritorial

La comunidad se encuentra organizada en 3 zonas .

Zonas	Afiliados	Zonas	Afiliados
1 Asacita	44	3 Jach'a Jawira	42
2 Tilata	48		

Asambleas comunales. Las asambleas ordinarias se realizan cada 2 meses, el día 25 del mes correspondiente, desde horas 9:00 a.m. Las reuniones extraordinarias se convocan cuando existen asuntos que tratar con urgencia.

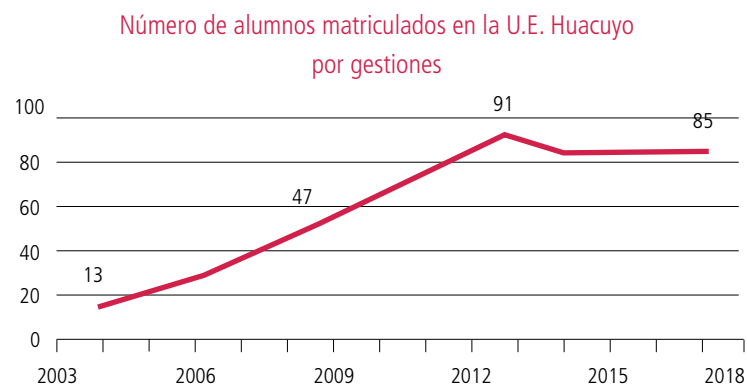
Comité de Agua Potable y Saneamiento (CAPyS). Cuenta con un directorio conformado por 3 personas, nombradas de las lista de usuarios. Se benefician todas las familias de la comunidad.

Comité de riego. La comunidad no cuenta con sistema riego.

Educación

Población matriculada en gestión 2018	Total	Hombre	Mujer
1 Unidad Educativa Huacuyo	85	42	43

La U.E. Huacuyo cuenta con los niveles de educación inicial y primaria y su aniversario es el 17 de marzo.



Fuente: Ministerio de Educación

Aspecto socio-cultural

Fechas cívicas. Cada 2 de agosto se conmemora a la creación de la "Escuela Ayllu Warisata" y "Día de la Revolución Agraria Productiva y Comunitaria".

Fiestas patronales. No cuenta con fiestas patronales.

DATOS DEL CENSO AGROPECUARIO 2013

Producción agropecuaria

Uso de la tierra	Superficie (ha)	Especies ganaderas	Número de cabezas
Total	693,0	Bovinos	866
Superficie Agrícola	260,6	Ovinos	774
Cultivada de verano	148,6	Porcinos de corral	243
Sin riego	148,3	Caprinos	-
Con riego	0,3	Llamas	-
Tierras en barbecho	12,9	Asnos	120
Tierras en descanso	99,2	Conejos	17
Ganadería	395,6	Cuyes	33
Pastos cultivados	0,7	Aves de granja	-
Pastos naturales	395,0	Aves de corral	249
Forestal	0,3	Otras especies	-
Plantaciones forestales maderables	0,3		
Bosques o montes	0,2		
No agrícola	36,4		
Otras tierras	36,4		

Número de vacas ordeñadas: 183

Leche	Total	Media
Litros / día	461	5,1
Litros / vaca	-	2,5

Cultivos	Superficie (ha)	Producción (qq)	Rendimiento (kg/ha)
Verano	148,6		
Papa	53,5	1.871,3	1.610,4
Cebada forrajera	35,9	153,5	1.478,0
Alfalfa	17,3	1.016,5	2.699,0
Haba verde	16,7	122,9	369,1
Cebada en grano	10,8	211,3	902,3
Oca	8,5	175,3	951,8
Quinua	1,9	19,0	460,0
Maíz	1,6	24,5	727,1
Avena	1,2	12,0	460,0
Otros cultivos	1,3		

Actividad principal	UPA	Actividad secundaria	UPA
Total	532	Total	189
Agrícola	245	Industria manufacturera	4
Ganadero	218	Comercio	14
Otras actividades	4	Construcción	22
No participa	59	Transporte	4
Sin especificar	6	Otros servicios	143
		Ninguna	2

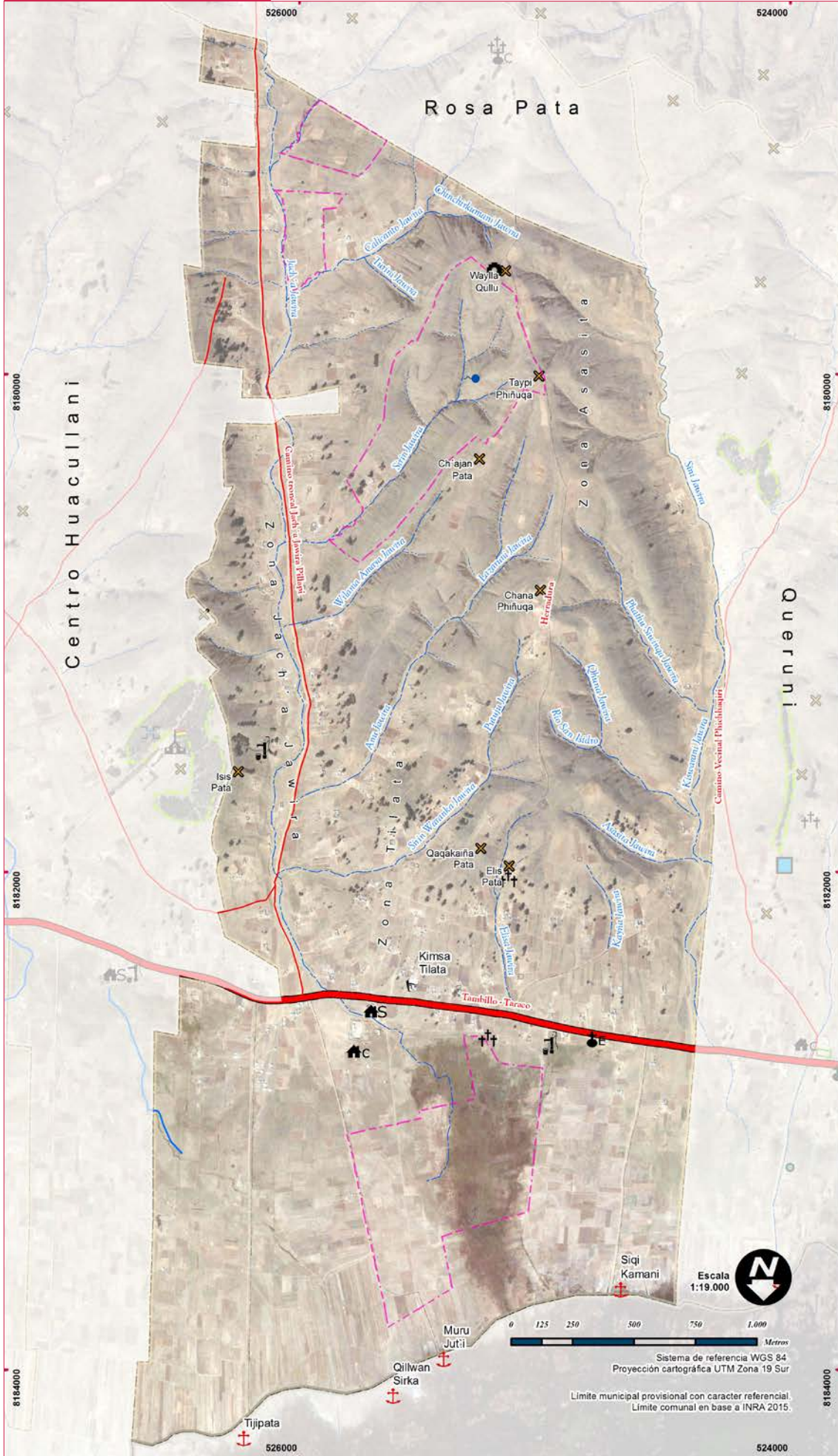
(*) Miembros de la UPA por actividad.

Indicadores	Valor
Superficie por UPA (ha)	3,3
Superficie Cultivada con riego (En porcentaje)	0,2
Valor bruto de la producción por UPA**	3.329,29

(**) Se considera: agricultura (ver., inv.), bovino, ovinos, caprinos, porcinos, camélidos. Según el CNA 2013, la producción promedio de leche es de 2,5 litros por vaca, pero la mayoría de los productores obtiene 2 litros al día por vaca.

MAPA 23

AYLLU ORIGINARIO HUACUYO



REFERENCIAS

LÍMITES
Municipal
Comunal



VIAS DE COMUNICACIÓN

Carretera principal
Camino secundario
Senda
Puente



HIDROLOGÍA

Sistema de bombeo
Río permanente
Río intermitente



INFRAESTRUCTURA

Establecimiento educativo
Casa cultural
Sede social
Iglesia evangélica
Sitio ceremonial
Cementerio
Muelle



OTROS

Cerros
Cancha de fútbol
Predios de Centro Huacullani
Recursos forestales



REFERENCIAS



Mapa elaborado con la participación de autoridades y bases de la comunidad; la ubicación de la infraestructura y sus principales recursos fueron nombrados y referenciados de acuerdo a conocimiento local, constituye una herramienta estrictamente referencial, FT 2018.

COMUNIDAD ORIGINARIA CENTRO HUACULLANI

HISTORIA DE LA COMUNIDAD

La Comunidad Originaria Centro Huacullani se encuentra ubicada en la región del Altiplano Norte, tiene una superficie de 818 ha.

El nombre de Huacullani proviene de la palabra *Wakulla*, que en aymara significa cántaro de barro u objeto que se utiliza para transportar agua. Antiguamente este objeto se encontraba en el lugar denominado "canchón pampa". Se recuerda como fecha de fundación el 10 de enero de 1976.

DATOS GENERALES

Población (CNPV 2012)	190	Comunidad	Cód. Comunidad	Número de Personería jurídica
Unidades de Producción Agropecuaria (UPA) (CNA 2013)	122	Centro Huacullani	06901004	032/95
Número de Afiliados	119			

DATOS SOCIOTERRITORIALES DE LA COMUNIDAD

Organización socioterritorial

La comunidad se encuentra organizada en 3 zonas .

Zonas	Afiliados	Zonas	Afiliados
1	Laqhuri	50	3
2	Lluqu Lluqu	33	Janqu Janqu
			36

Asambleas comunales. Las asambleas ordinarias se realizan cada 2 meses, el día 10 del mes correspondiente. Las asambleas extraordinarias se convocan cuando hay asuntos que tratar con urgencia.

Comité de Agua Potable y Saneamiento (CAPyS). Solo la primera zona de esta comunidad cuenta con el sistema de agua potable, tiene un directorio conformado de 3 personas nombradas de la lista de usuarios. Se benefician 32 familias.

Comité de riego. La comunidad no cuenta con sistema riego.

Educación

La comunidad de Centro Huacullani tiene vínculos con el centro poblado Huacullani y comparte los servicios de educación y otros. Por tanto, la población estudiantil de la comunidad es parte de la unidad educativa del centro poblado.

Aspecto socio-cultural

Fechas cívicas. Cada 10 de enero se conmemora el aniversario de la comunidad, el 7 de febrero aniversario de Huacullani y el 16 de julio en conmemoración al "Grito Libertario de La Paz".

Fiestas patronales. Cada 15 de mayo celebran la festividad en honor al "Tata San Isidro" y el 24 de junio en honor al "Tata San Juan Bautista".

DATOS DEL CENSO AGROPECUARIO 2013

Producción agropecuaria

Uso de la tierra	Superficie (ha)	Especies ganaderas	Número de cabezas
Total	627,0	Bovinos	842
Superficie Agrícola	158,3	Ovinos	620
Cultivada de verano	96,6	Porcinos de corral	171
Sin riego	96,6	Caprinos	-
Con riego	0,0	Llamas	-
Tierras en barbecho	1,9	Asnos	86
Tierras en descanso	50,7	Conejos	18
Ganadería	442,1	Cuyes	27
Pastos cultivados	0,5	Aves de granja	-
Pastos naturales	441,6	Aves de corral	167
Forestal	0,2	Otras especies	-
Plantaciones forestales maderables	0,2		
Bosques o montes	0,0		
No agrícola	26,4		
Otras tierras	26,4		

Número de vacas ordeñadas: 205

Leche	Total	Media
Litros / día	628	7,7
Litros / vaca	-	2,9

Cultivos	Superficie (ha)	Producción (qq)	Rendimiento (kg/ha)
Verano	96,6		
Papa	32,6	1.497,3	2.114,6
Alfalfa	21,5	255,0	546,9
Cebada forrajera	21,0	838,0	1.836,5
Haba verde	8,4	75,0	409,9
Oca	5,7	133,8	1.077,6
Cebada en grano	4,1	112,0	1.262,7
Quinua	1,4	16,1	546,9
Avena forrajera	1,1	51,0	2.113,5
Maiz	0,6	10,0	767,6
Otros cultivos	0,4		

Actividad principal	UPA
Total	328
Agrícola	160
Ganadero	152
No participa	15
Sin especificar	1

(*) Miembros de la UPA por actividad.

Actividad secundaria	UPA
Total	137
Industria manufacturera	1
Comercio	13
Construcción	11
Transporte	2
Otros servicios	109
Ninguna	1

Indicadores	Valor
Superficie por UPA (ha)	5,1
Superficie Cultivada con riego (En porcentaje)	0,0
Valor bruto de la producción por UPA**	4.295,68

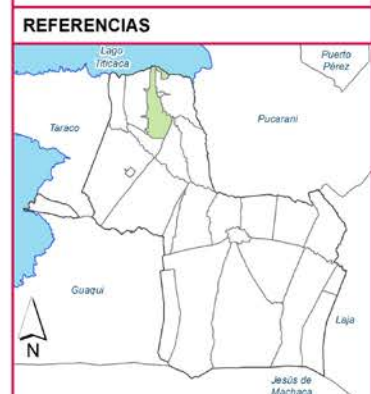
(**) Se considera: agricultura (ver., inv.), bovino, ovinos, caprinos, porcinos, camélidos. Según el CNA 2013, la producción promedio es de 2,9 litros por vaca, pero la mayoría de los productores logran extraer 2 litros al día de una vaca.

MAPA 24

COMUNIDAD ORIGINARIA CENTRO HUACULLANI



REFERENCIAS	
LÍMITES Municipal Comunal	
VIAS DE COMUNICACIÓN Carretera principal Camino secundario Senda Puente	
HIDROLOGÍA Sistema de bombeo Río permanente Río intermitente	
INFRAESTRUCTURA Establecimiento educativo Sede social Baño antiséptico	
OTROS Cerros Cancha de fútbol Recursos forestales	



Sistema de referencia WGS 84
Proyección cartográfica UTM Zona 19 Sur

Límite municipal provisional con carácter referencial.
Límite comunal en base a INRA 2015.

Mapa elaborado con la participación de autoridades y bases de la comunidad; la ubicación de la infraestructura y sus principales recursos fueron nombrados y referenciados de acuerdo a conocimiento local, constituye una herramienta estrictamente referencial, FT 2018.

AYLLU ORIGINARIO HUARI CHICO

HISTORIA DE LA COMUNIDAD

El Ayllu Originario Huari Chico se encuentra ubicado en la región de Altiplano Norte, tiene una superficie de 1.125 ha.

Según sus pobladores, el nombre de la comunidad proviene de vocablo aymara *Wariqallu* que significa "cría de vicuña". Actualmente, lleva el nombre de "Huari Chico" que en el mismo idioma significa *Jisk'a Wari*.

DATOS GENERALES

Población (CNPV 2012)	1145
Unidades de Producción Agropecuaria (UPA) (CNA 2013)	146
Número de Afiliados	168

Comunidad	Cód. Comunidad	Número de Personería jurídica
Huari Chico	06901005	028/95

DATOS SOCIOTERRITORIALES DE LA COMUNIDAD

Organización socioterritorial

La comunidad se encuentra organizada en 3 zonas.

Zonas	Afiliados	Zonas	Afiliados
1 Wila Qullu	55	3 Qhapakila	59
2 Wila Waranka	54		

Asambleas comunales. Las asambleas ordinarias se realizan cada 2 meses, el día 15 del mes correspondiente. Las asambleas extraordinarias son convocadas cuando hay asuntos que tratar con urgencia.

Comité de Agua Potable y Saneamiento (CAPyS). Existen dos sistemas de agua potable: el primero beneficia a 43 familias de las zonas Wila Qullu y parte de Wila Waranka; y el segundo beneficia a 57 familias de las zonas Qhapa Kila y Wila Waranka. Cada una de estos 2 sistemas de agua potable cuenta con un directorio.

Comité de riego. La comunidad no cuenta con sistema riego.

Educación

La comunidad de Huari Chico mantiene vínculos con el centro poblado Huacullani y comparte los servicios de educación y otros. Por tanto la población estudiantil de la comunidad es parte de la unidad educativa del centro poblado.

Aspecto socio-cultural

Fechas cívicas. Cada 2 de agosto en conmemoración a la Reforma Agraria, actualmente reconocida como "Día de la Revolución Agraria Productiva y Comunitaria". Participan de todas las actividades cívicas que se desarrolla en el centro poblado.

Fiestas patronales. Cada 2 de agosto en conmemoración a la Reforma Agraria, actualmente reconocida como "Día de la Revolución Agraria Productiva y Comunitaria". Participan de todas las actividades cívicas que se desarrolla en el centro poblado principal.

DATOS DEL CENSO AGROPECUARIO 201

Producción agropecuaria

Uso de la tierra	Superficie (ha)	Especies ganaderas	Número de cabezas
Total	711,1	Bovinos	2.070
Superficie Agrícola	202,1	Ovinos	1.891
Cultivada de verano	125,2	Porcinos de corral	391
Sin riego	124,5	Caprinos	12
Con riego	0,7	Llamas	18
Tierras en barbecho	11,7	Asnos	157
Tierras en descanso	65,1	Conejos	86
Ganadería	438,4	Cuyes	243
Pastos cultivados	0,0	Aves de granja	62
Pastos naturales	438,4	Aves de corral	878
Forestal	0,1	Otras especies	1
Plantaciones forestales maderables	0,1		
Bosques o montes	0,1		
No agrícola	70,4		
Otras tierras	70,4		

Número de vacas ordeñadas: 342

Leche	Total	Media
Litros / día	967	8,3
Litros / vaca	-	2,8

Cultivos	Superficie (ha)	Producción (qq)	Rendimiento (kg/ha)
Verano	125,2		
Papa	43,5	1.802,0	1.904,7
Cebada forrajera	34,9	1.597,0	2.104,3
Alfalfa	24,3	1.119,0	2.120,0
Haba verde	8,1	142,3	809,8
Cebada en grano	7,4	205,5	1.277,4
Oca	4,3	140,5	1.496,1
Quinoa	1,0	18,0	828,0
Avena forrajera	0,5	18,0	1.592,3
Maíz	0,4	14,3	1.872,9
Otros cultivos	0,9		

Actividad principal	UPA	Actividad secundaria	UPA
Total	421	Total	157
Agrícola	205	Minería	2
Ganadero	211	Industria manufacturera	5
Piscícola	1	Comercio	4
No participa	4	Construcción	12
Sin especificar	-	Transporte	2
		Otros servicios	131
		Ninguna	1

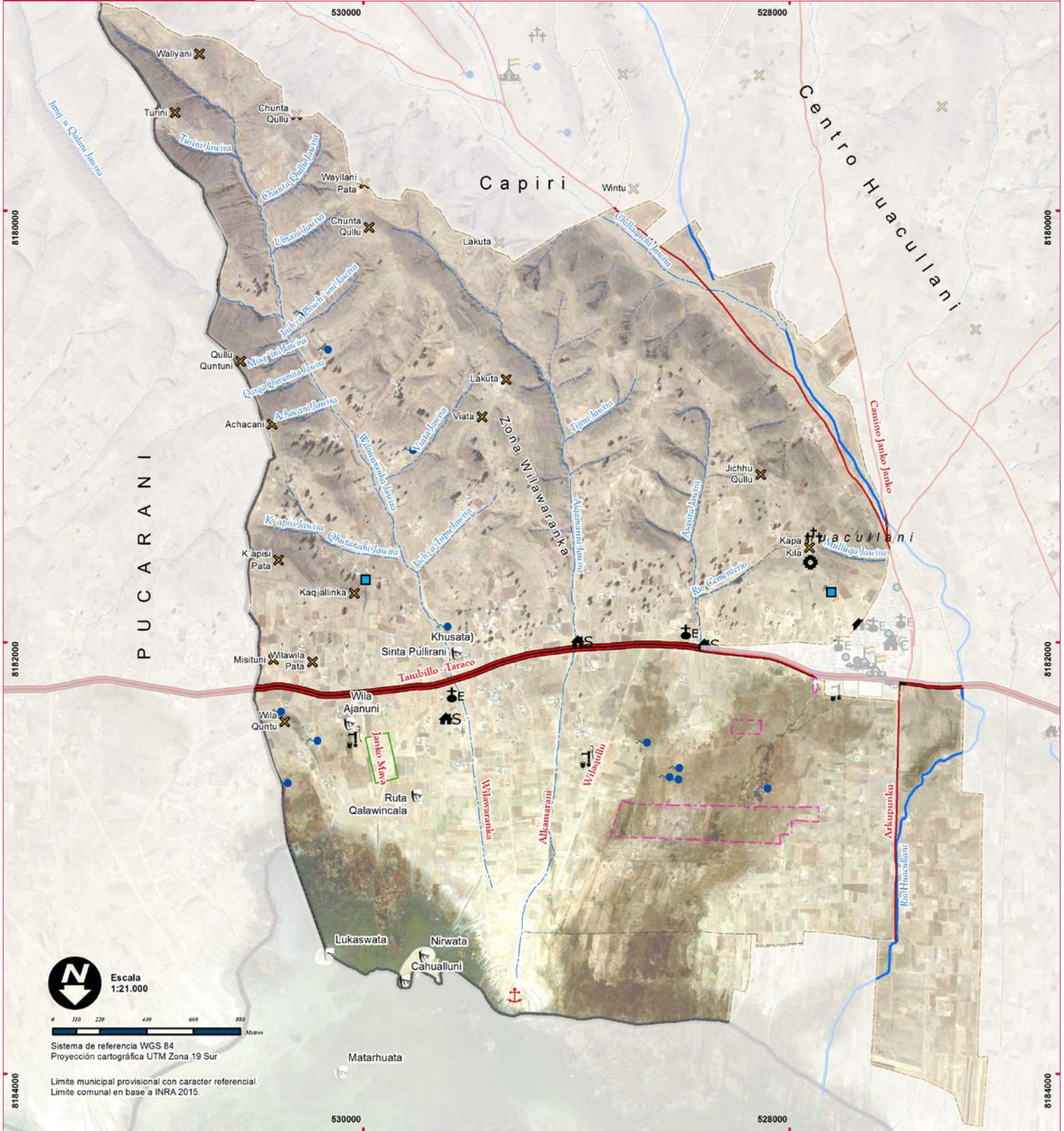
(*) Miembros de la UPA por actividad.

Indicadores	Valor
Superficie por UPA (ha)	4,9
Superficie Cultivada con riego (En porcentaje)	0,6
Valor bruto de la producción por UPA**	5.204,42

(**) Se considera: agricultura (ver., inv.), bovino, ovinos, caprinos, porcinos, camélidos. Según el CNA 2013, la producción promedio es de 2,8 litros por vaca, pero la mayoría de los productores obtiene 2 litros al día por vaca.

MAPA 25

AYLLU ORIGINARIO HUARI CHICO



REFERENCIAS

- LÍMITES**
Municipal
Comunal
- OTROS**
Cerros
Sitio arqueológico
Parcelas de Centro Huacullani
Cancha de fútbol

- VIAS DE COMUNICACIÓN**
Carretera principal
Camino secundario
Senda
Puente
- HIDROLOGÍA**
Vertiente
Sistema de bombeo
Estanque de agua
Rio permanente
Rio intermitente

- INFRAESTRUCTURA**
Casa cultural
Sede social
Iglesia evangélica
Sitio ceremonial
Cementerio
Muelle

UBICACIÓN GEOGRÁFICA



Mapa elaborado con la participación de autoridades y bases de la comunidad; la ubicación de la infraestructura y sus principales recursos fueron nombrados y referenciados de acuerdo a conocimiento local, constituye una herramienta estrictamente referencial, FT 2018.

CENTRO POBLADO HUACULLANI

HISTORIA DE LA COMUNIDAD

El Centro Poblado Huacullani se encuentra ubicado en la región de Altiplano Norte, tiene una superficie de 27 ha, aproximadamente.

En el pueblo se encuentran las sedes o casas culturales de las comunidades: Capiri, Centro Huacullani, Huari Chico, Queruni y Huacuyo. El nombre de "Huacullani" proviene de la palabra en aymara *Wakulla* que significa "cántaro de barro".

El Centro Poblado Huacullani fue fundado el 7 de febrero de 1985.

DATOS GENERALES

Población (CNPV 2012)	2028
Unidades de Producción Agropecuaria (UPA) (CNA 2013)	7
Número de Afiliados	411

Comunidad	Cód. Comunidad	Número de Personería jurídica
Huacullani	06901006	264/98

DATOS SOCIOTERRITORIALES DE LA COMUNIDAD

Organización socioterritorial

La comunidad se encuentra organizada en 9 zonas.

Zonas	Afiliados	Zonas	Afiliados
1 Qhapakila	49	6 Asasita	44
2 Janqu Janqu	42	7 Tilata	42
3 Qhapakila	47	8 Jacha Jawira	36
4 Wila Waranka	46	9 Lakuri	66
5 Wila Qullu	39		

Comité de Agua Potable y Saneamiento (CAPyS). Cuenta con un directorio conformado por 4 personas afiliadas al centro poblado.

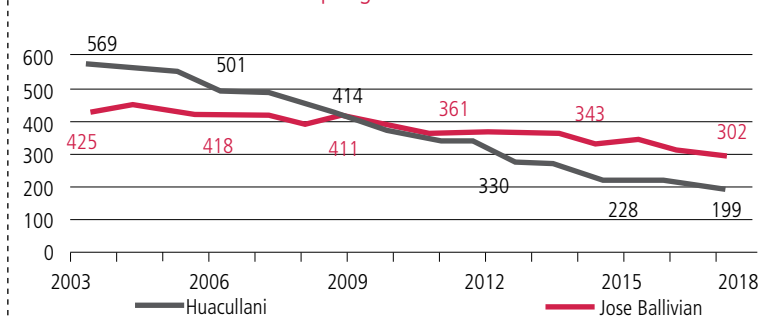
Comité de riego. La comunidad no cuenta con sistema riego.

Educación

Población matriculada en gestión 2018		Total	Hombre	Mujer
1	Unidad Educativa Huacullani	199	104	95
	Unidad Educativa José Ballivian	302	165	137

La U.E. Huacullani cuenta con los niveles de educación inicial y primaria, mientras la U.E. José Ballivian con el nivel de Secundaria.

Número de alumnos matriculados en la U.E. Huacuyo por gestiones



Fuente: Ministerio de Educación

Aspecto socio-cultural

Fechas cívicas. Cada 7 de febrero se conmemora el aniversario de la creación de Huacullani, el 23 de marzo el "Día del Mar", el 2 de agosto la "Creación de la Escuela Ayllu Warisata" y el "Día de la Revolución Agraria Productiva y Comunitaria".

Fiestas patronales. El 15 de mayo se realiza la festividad en honor al Tata San Isidro y el 24 de junio a San Juan. En ambas actividades festivas participan las comunidades vecinas.

DATOS DEL CENSO AGROPECUARIO 2013

Producción agropecuaria

Uso de la tierra	Superficie (ha)	Especies ganaderas	Número de cabezas
Total	11,2	Bovinos	5
Superficie Agrícola	0,7	Ovinos	16
Cultivada de verano	0,7	Porcinos de corral	6
Sin riego	0,7	Caprinos	-
Con riego	0,0	Llamas	-
Tierras en barbecho	0,0	Asnos	-
Tierras en descanso	0,0	Conejos	-
Ganadería	6,9	Cuyes	-
Pastos cultivados	0,0	Aves de granja	-
Pastos naturales	6,9	Aves de corral	29
Forestal	0,0	Otras especies	-
Plantaciones forestales maderables	0,0		
Bosques o montes	0,0		
No agrícola	3,6		
Otras tierras	3,6		

Número de vacas ordeñadas: 1

Leche	Total	Media
Litros / día	2	2,0
Litros / vaca	-	2,0

Cultivos	Superficie (ha)	Producción (qq)	Rendimiento (kg/ha)
Verano	0,7		
Papa	0,7	40,0	2.830,8

Actividad principal	UPA	Actividad secundaria	UPA
Total	13	Total	7
Agrícola	6	Industria manufacturera	-
Ganadero	4	Comercio	2
Avícola	2	Construcción	-
No participa	1	Transporte	-
Sin especificar	-	Otros servicios	5
		Ninguna	2

(*) Miembros de la UPA por actividad.

Indicadores	Valor
Superficie por UPA (ha)	1,6
Superficie Cultivada con riego (En porcentaje)	0,0
Valor bruto de la producción por UPA**	1.203,64

(**) Se considera: agricultura (ver., inv.), bovino, ovinos, caprinos, porcinos, camélidos. Según el CNA 2013, la producción promedio es de 2 litros por vaca al día.

MAPA 26

CENTRO POBLADO HUACULLANI



REFERENCIAS

LÍMITES
Municipal
Comunal



OTROS
Cancha de fútbol



VIAS DE COMUNICACIÓN
Calles
Carretera principal
Camino secundario
Senda



HIDROLOGÍA
Sistema de bombeo
Estanque de agua
Río permanente
Río intermitente



INFRAESTRUCTURA
Establecimiento educativo
Centro de salud
Infraestructura comunal
Religioso
Cementerio



UBICACIÓN GEOGRÁFICA



Mapa elaborado con la participación de autoridades y vecinos del centro poblado; la ubicación de la infraestructura y sus principales recursos fueron nombrados y referenciados de acuerdo a conocimiento local, constituye una herramienta estrictamente referencial, FT 2018.


Bibliografía

- Alberich T. (1999) Gestión pública participación ciudadana y desarrollo local y sociedad, compendio pág. 4-12
- Borisovna, L. (2002) Vivir un espacio. Movilidad geográfica de la población. Puebla: Instituto de Ciencias Sociales y Humanidades de la BUAP, p. 44
- CIDES-UMSA (2013). Cambio Climático y adaptación en el Altiplano boliviano. La Paz: PLURAL.
- Colque, G. (2004). Municipio de Jesús de Machaca en cifras, con datos del Censo 2001. La Paz: MACOJMA.
- Colque, G., Tinta, E., & Sanjinés, E. (2016). Segunda Reforma Agraria. Una historia que incomoda. La Paz: TIERRA.
- Cortez, H., paredes, D., Cabrera, C., & Alarcón, E. (2014). Producción lechera y efectos del cambio climático en dos comunidades del climático Altiplano Norte. La Paz: CIPCA.
- GADLP (2012). Manual de repoblamiento de especies ícticas nativas en lago Titicaca. La Paz: GAD La Paz.
- GAM-Tiahuanacu. (2016). Diagnóstico PDM 2016 - 2020. La Paz: GAM Tiahuanacu.
- GAM-Tiahuanacu. (2017). Plan Territorial de Desarrollo Integral 2016-2020. LA PAZ: GAM-TIAHUANACU.
- Gandarillas, A., & Ortuño, N. (2009). Compendio de: Efermedades, Insectos, Nematodos y Factores Abióticos que afectan en el Cultivo de Papa en Bolivia. Cochabamba-Bolivia: Fundación PROINPA.
- Gutelman M. (1969) La política agraria della rivoluzione cubana
- Hoffmann, D. (14 de Julio de 2012). Los Impactos del cambio climático en Bolivia. La Paz, Bolivia: GIZ.
- Instituto Geográfico Militar (IGM) www.igmbolivia.gob.bo
- Instituto Nacional de Estadística, I. N. (2002). Censo Nacional de Poblacion y Vivienda 2001. La Paz: INE.
- Instituto Nacional de Estadística, I. N. (2013). Censo Nacional de Población y Vivienda 2012. La Paz: INE.
- Liuhto, M., Mercado, G., & Aruquipa, R. (2016). EL CAMBIO CLIMÁTICO SOBRE LA PRODUCCIÓN DE QUINUA EN EL ALTIPLANO BOLIVIANO Y LA CAPACIDAD DE ADAPTACIÓN DE LOS AGRICULTORES. Revista de Investigación e Innovación Agropecuaria y de Recursos Nat, 50-59.
- Marza, R., Ali, M., & Mamani, F. (2018). Capacidad resiliente mediante norma municipal de banco de semillas de papa nativa en Tiahuanacu. Revista de Investigación e Innovación Agropecuaria y de Recursos Naturales, 106-113.
- MDRyT, M. d. (2013). Atlas de Riesgo Agropecuario y Cambio Climático para la Soberanía Alimentaria. La Paz: Ministerio de Desarrollo Rurral y Tierras.
- Mejillones, S., Tinta, E., & Nina, P. (2012). Economía campesina articulada al mercado: Dinámicas productivas lecheras en Tiwanaku. En F. TIERRA, ¿Comer de nuestra tierra?, estudios de caso sobre tierra y producción de alimentos en Bolivia (págs. 229-234). La Paz: F TIERRA.
- Organización Internacional del Trabajo (2015) La importancia del empleo y los medios de vida en la agenda para el desarrollo con posterioridad a 2015

PNUD (2011). Tras las huellas del cambio climático en Bolivia, Estado del arte del conocimiento sobre adaptación al cambio climático. Agua y seguridad alimentaria. La Paz: PNUD.

Revista del Consejo Estatal de Población. Segundo Trimestre (2004). Migración Mexicana hacia los Estados Unidos. Año XII, No.53, p.5

Rojas, F. y López, C., (2003) Revista cubana de salud pública v 29 desarrollo humano y salud en América Latina y el Caribe



Brot
für die Welt

ISBN: 978-99974-323-2-2



9 789997 432322